



# Kecamatan SERIRIT DALAM ANGKA 2016



**BADAN PUSAT STATISTIK  
KABUPATEN BULELENG**

Kecamatan  
SERIRIT DALAM ANGKA  
2016



<http://dulerangkab.go.id>

## **KECAMATAN SERIRIT DALAM ANGKA 2016**

**ISSN** : 2477-6998

**No. Publikasi** : 51080.1603

**Katalog BPS** : 1102001.5108020

**Ukuran Buku** : 14,8 cm x 21 cm

**Jumlah Halaman** : 91 + x halaman

**Naskah :**

Koordinator Statistik Kecamatan Seririt

**Penyuting :**

Badan Pusat Statistik Kabupaten Buleleng

**Gambar Kulit :**

Seksi Integrasi Pengolahan dan Diseminasi Statistik

Badan Pusat Statistik Kabupaten Buleleng

**Diterbitkan Oleh :**

Badan Pusat Statistik Kabupaten Buleleng


**Dicetak oleh :**

Percetakan "Teleng Indah" Singaraja - Bali

**Boleh dikutip dengan menyebutkan sumbernya**

<http://bulelengkab.bps.go.id>

## PETA WILAYAH KECAMATAN SERIRIT



Skala 1 : 100.000


## KATA PENGANTAR

Berkat karunia Ida Sang Hyang Widhi Wasa / Tuhan Yang Maha Esa, publikasi “Kecamatan Seririt Dalam Angka 2016” dapat kami terbitkan tepat pada waktunya. Data yang kami sajikan dalam publikasi ini bersumber dari Kepala Desa / Lurah dan dari Dinas terkait di Kecamatan Seririt. Di samping itu kami juga melakukan pendekatan melalui survei - survei yang kami laksanakan langsung di lapangan.

Kami menyadari bahwa dalam publikasi ini masih ada kekurangan data, untuk itu saran dan kritik dari semua pihak demi perbaikan publikasi ini sangat kami harapkan.

Akhirnya kepada semua pihak yang telah memberikan bantuan sampai terwujudnya publikasi ini kami sampaikan penghargaan dan ucapan terima kasih yang sebesar-besarnya dengan harapan semoga kerja sama yang serupa dapat lebih meningkat lagi di masa yang akan datang. Semoga publikasi ini bisa bermanfaat bagi kita semua.

Seririt, Juli 2016  
Koordinator Statistik Kecamatan Seririt,



**Made Resdana**

NIP.196807172006041017

## DAFTAR ISI

	Halaman
PETA WILAYAH	iii
KATA PENGANTAR	iv
DAFTAR ISI	v
<b>BAB I. KEADAAN GEOGRAFIS</b>	
1.1 LUAS WILAYAH MENURUT PENGGUNAANNYA DIRINCI PER DESA/KELURAHAN, TAHUN 2015	2
<b>BAB II. PEMERINTAHAN</b>	
2.1 LETAK, STATUS, KETINGGIAN SERTA KLASIFIKASI DESA DIRINCI PER DESA/KELURAHAN KEADAAN TAHUN 2015	5
2.2 JUMLAH DUSUN / BANJAR, LINGKUNGAN DAN RUKUN TANGGA DIRINCI PER DESA / KELURAHAN, TAHUN 2015	7
2.3 JUMLAH DESA ADAT/PEKRAMAN DIRINCI PER DESA/KELURAHAN, TAHUN 2015	8
2.4 BANYAKNYA PAMONG DESA / LURAH DIRINCI MENURUT JABATAN, TAHUN 2015	9
2.5 BANYAKNYA PAMONG DESA/ LURAH DIRINCI MENURUT PENDIDIKANNYA, TAHUN 2015	10
2.6 BANYAKNYA ANGGOTA HANSIP DAN YANG TELAH MENDAPAT PENDIDIKAN SUSKALAK A DAN B DIRINCI PER DESA / KELURAHAN, TAHUN 2015	11
<b>BAB III. KEPENDUDUKAN</b>	
3.1 PENDUDUK	
3.1.1 JUMLAH PENDUDUK MENURUT KELOMPOK UMUR DIRINCI PER DESA / KELURAHAN, AKHIR TAHUN 2015	13
3.1.2 JUMLAH KK DAN RUMAH TANGGA IRINCI PER DESA / KELURAHAN, AKHIR TAHUN 2015	17
3.1.3 PERSENTASE PENDUDUK MENURUT KEWARGANEGARAAN DAN DESA / KELURAHAN, AKHIR TAHUN 2015	18

3.2	TENAGA KERJA	Halaman
3.2.1	PERSENTASE PENDUDUK 15 TAHUN KEATAS MENURUT KEGIATAN DAN DESA / KELURAHAN, AKHIR TAHUN 2015	19
3.2.2	PERSENTASE PENDUDUK YANG Mencari Kerja Menurut Pendidikan dan Desa / Kelurahan, Akhir Tahun 2015	20
3.2.3	PENDUDUK YANG BEKERJA MENURUT LAPANGAN USAHA DAN DESA / KELURAHAN, AKHIR TAHUN 2015	21
BAB IV. SOSIAL		
4.1	PENDIDIKAN	
4.1.1	JUMLAH SEKOLAH, TAMAN KANAK - KANAK, GURU, MURID DAN JUMLAH PENDUDUK UMUR 5 - 6 TAHUN DIRINCI PER DESA / KELURAHAN, TAHUN 2015	25
4.1.2	JUMLAH SEKOLAH, MURID, GURU, SD NEGERI, SWASTA DAN MIS DIRINCI PER DESA / KELURAHAN, TAHUN 2015	26
4.1.3	JUMLAH SEKOLAH, MURID, GURU, SLTP NEGERI, SWASTA DIRINCI PER DESA/ KELURAHAN, TAHUN 2015	28
4.1.4	JUMLAH SEKOLAH, MURID, GURU, SLTA DIRINCI PER DESA / KELURAHAN, TAHUN 2015	30
4.1.5	PERSENTASE PENDUDUK USIA 7-12 TAHUN MENURUT STATUS PENDIDIKAN DAN DESA / KELURAHAN, TAHUN 2015	31
4.1.6	PERSENTASE JUMLAH MURID UMUR 13-15 TAHUN MENURUT JENIS KELAMIN DIRINCI PER DESA / KELURAHAN, TAHUN 2015	32
4.1.7	PERSENTASE JUMLAH MURID DAN PENDUDUK UMUR 16-18 TAHUN MENURUT JENIS KELAMIN DIRINCI PER DESA / KELURAHAN, TAHUN 2015	33
4.1.8	PERSENTASE JUMLAH PENDUDUK MENURUT TINGKAT PENDIDIKAN TERTINGGI YANG DITAMATKAN DIRINCI PER DESA / KELURAHAN, TAHUN 2015	34
4.1.9	JUMLAH MURID YANG DROP OUT MENURUT JENJANG PENDIDIKAN DIRINCI PER DESA / KELURAHAN, TAHUN 2015	35
4.2	KESEHATAN	
4.2.1	JUMLAH SARANA KESEHATAN DIRINCI PER DESA / KELURAHAN, TAHUN 2015	36

	Halaman
4.2.2 JUMLAH TENAGA MEDIS, PARA MEDIS DAN NON MEDIS DIRINCI PER DESA / KELURAHAN, TAHUN 2015	37
4.2.3 JUMLAH ORANG JOMPO, ANAK TERLANTAR, DAN PENDERITA CACAT DIRINCI PER DESA / KELURAHAN, TAHUN 2015	39
4.2.4 JUMLAH PUS DAN AKSEPTOR MENURUT ALAT KONTRASEPSI YANG DIPAKAI DIRINCI PER DESA / KELURAHAN, TAHUN 2015	40
4.3 KEJAHATAN	
4.3.1 BANYAKNYA TINDAK KEJAHATAN / PELANGGARAN YANG DIRINCI PER DESA / KELURAHAN, TAHUN 2015	42
4.4 AGAMA	
4.4.1 PERSENTASE BANYAKNYA PENDUDUK MENURUT AGAMA DIRINCI PER DESA / KELURAHAN, TAHUN 2015	43
4.4.2 BANYAKNYA TEMPAT IBADAH DIRINCI PER DESA / KELURAHAN, TAHUN 2015	44
BAB V. PERTANIAN	
5.1 TANAMAN BAHAN MAKANAN	
5.1.1 LUAS TANAM, LUAS PANEN DAN PRODUKSI TANAMAN PADI SAWAH DIRINCI PER DESA / KELURAHAN, TAHUN 2015	46
5.1.2 LUAS TANAM, LUAS PANEN DAN PRODUKSI TANAMAN JAGUNG DAN KACANG TANAH DIRINCI PER DESA / KELURAHAN, TAHUN 2015	47
5.1.3 LUAS AREAL SAWAH DAN BENDUNGAN PADA DAERAH IRIGASI YANG DIKELOLA P.U. DIRINCI MENURUT TINGKAT JARINGAN IRIGASINYA DAN DESA / KELURAHAN, TAHUN 2015	48
5.1.4 JUMLAH SUBAK SAWAH DAN LUAS AREAL SAWAH BAKU DIRINCI MENURUT TINGKAT JARINGAN IRIGASINYA DAN DESA / KELURAHAN, TAHUN 2015	49
5.2 HORTIKULTURA	
5.2.1 LUAS TANAM, LUAS PANEN DAN PRODUKSI TANAMAN BAWANG MERAH / BAWANG PUTIH DIRINCI MENURUT DESA/KELURAHAN, TAHUN 2015	50



5.2.2	PRODUKSI TANAMAN BUAH - BUAHAN DIRINCI PER DESA / KELURAHAN, TAHUN 2015	51
5.3	PERKEBUNAN	Halaman
5.3.1	LUAS TANAM, PRODUKSI PERKEBUNAN RAKYAT DAN JUMLAH SUBAK ABIAN DIRINCI PER DESA / KELURAHAN, TAHUN 2015	52
5.4	PETERNAKAN	
5.4.1	BANYAKNYA POPULASI TERNAK DAN UNGGAS DIRINCI PER DESA / KELURAHAN, TAHUN 2015	56
5.5	PERIKANAN	
5.5.1	JUMLAH SARANA PERIKANAN DIRINCI PER DESA / KELURAHAN, TAHUN 2015	57
5.5.2	LUAS PRODUKSI KOLAM, TAMBAK DAN PENANGKAPAN DI LAUT DIRINCI PER DESA / KELURAHAN, TAHUN 2015	58
5.6	KEHUTANAN	
5.6.1	LUAS HUTAN DAN JENISNYA DIRINCI PER DESA/KELURAHAN, TAHUN 2015	59
BABVI.	INDUSTRI	
6.1	BANYAKNYA UNIT USAHA INDUSTRI MENURUT SUBSEKTOR INDUSTRI DAN DESA / KELURAHAN, TAHUN 2015	61
6.2	JUMLAH PERUSAHAAN, TENAGA KERJA DAN PRODUKSI GALIAN C YANG POTENSIAL DIRINCI MENURUT JENISNYA DAN DESA / KELURAHAN, TAHUN 2015	63
6.3	BANYAKNYA DESA DAN DUSUN YANG TELAH BERLISTRIK DENGAN JUMLAH PELANGGAN DIRINCI PER DESA / KELURAHAN, TAHUN 2015	65
6.4	BANYAKNYA SUMUR POMPA TANGAN DALAM, DANGKAL, SUMUR GALI, SUMBER MATA AIR, PENDUDUK TERLAYANI DIRINCI PER DESA / KELURAHAN, TAHUN 2015	66
6.5	BANYAKNYA SAMBUNGAN RUMAH DAN HIDRAN UMUM PDAM IKK DIRINCI PER DESA / KELURAHAN, TAHUN 2015	67

BAB VII. PERDAGANGAN	Halaman
7.1 JUMLAH PASAR DAN PERTOKOAN DIRINCI PER DESA / KELURAHAN, TAHUN 2015	69
7.2 JUMLAH KIOS, LOS SERTA PEDAGANG YANG TERTAMPUNG DIRINCI PER DESA / KELURAHAN, TAHUN 2015	70
BAB VIII. PERHUBUNGAN	
8.1 PANJANG JALAN	
8.1.1 PANJANGNYA PRASARANA JALAN DAN BANYAKNYA JEMBATAN DIRINCI MENURUT JENISNYA DAN DESA / KELURAHAN, TAHUN 2015	72
8.1.2 KONDISI SARANA / PRASARANA JALAN NEGARA DAN JEMBATAN NEGARA DIRINCI PER DESA / KELURAHAN, TAHUN 2015	74
8.2 PERHUBUNGAN DARAT	
8.2.1 BANYAKNYA KENDARAAN BERMOTOR DIRINCI PER JENIS KENDARAAN DAN DESA / KELURAHAN, TAHUN 2015	75
8.2.2 BANYAKNYA KENDARAAN TIDAK BERMOTOR DIRINCI PER JENIS KENDARAAN DAN DESA / KELURAHAN, TAHUN 2015	76
8.3 HOTEL DAN PARIWISATA	
8.3.1 JUMLAH HOTEL BERBINTANG, HOTEL NON BINTANG, PONDOK WISATA DAN JUMLAH TENAGA KERJA DIRINCI PER DESA / KELURAHAN, TAHUN 2015	77
8.3.2 BANYAKNYA KUNJUNGAN WISATAWAN DIRINCI PER DESA / KELURAHAN, TAHUN 2015	78
BAB IX. LEMBAGA PERBANKAN DAN KOPERASI	
9.1 LEMBAGA PERBANKAN	
9.1.1 BANYAKNYA LEMBAGA PERBANKAN DAN JUMLAH TENAGA DIRINCI PER DESA / KELURAHAN, TAHUN 2015	80
9.2 KOPERASI	
9.2.1 JUMLAH KOPERASI NON KUD, JUMLAH ANGGOTA DAN JENIS USAHANYA DIRINCI PER DESA / KELURAHAN, KEADAAN TAHUN 2015	82

9.2.2	JUMLAH KUD MANDIRI, KUD BELUM MANDIRI DAN JUMLAH ANGGOTA DIRINCI PER DESA / KELURAHAN, TAHUN 2015	84
		Halaman
9.2.3	JENIS KUD MENURUT JENIS USAHANYA DIRINCI PER DESA / KELURAHAN, TAHUN 2015	85
BAB X. KEGIATAN SOSIAL LAINNYA		
10.1	BANYAKNYA ANGGOTA PRAMUKA DIRINCI MENURUT TINGKATANNYA DAN DESA / KELURAHAN, TAHUN 2015	87
10.2	JUMLAH KARANG TARUNA DAN ANGGOTA DIRINCI PER DESA /KELURAHAN, TAHUN 2015	88
10.3	JUMLAH SARANA DAN PRASARANA OLAH RAGA DIRINCI PER DESA / KELURAHAN, TAHUN 2015	89
10.4	JUMLAH RUMAH TINGGAL DAN TYPE BANGUNAN DIRINCI PER DESA / KELURAHAN, TAHUN 2015	90
10.5	BANYAKNYA SARANA KOMUNIKASI DIRINCI MENURUT DESA / KELURAHAN, TAHUN 2015	91
10.6	BANYAKNYA TV, RADIO, PELANGGAN KORAN DAN MAJALAH DIRINCI PER DESA / KELURAHAN, TAHUN 2015	92

# Bab I

Kadaan Geografis



TABEL 1.1. : LUAS WILAYAH MENURUT PENGGUNAANNYA  
DIRINCI PER DESA /KELURAHAN, TAHUN 2015

Desa/Kelurahan	Luas ( ha )	Sawah ( ha )	Tegalan ( ha )	Perkebunan ( ha )	Pekarangan ( ha )
(1)	(2)	(3)	(4)	(5)	(6)
1. Unggahan	2.058,00	10,00	1.203,25	328,00	11,25
2. Gunung Sari	372,00	126,00	97,61	133,00	9,19
3. Munduk Bestala	258,00	23,00	83,00	130,00	7,05
4. Bestala	94,00	36,00	0,85	41,00	11,10
5. Mayong	748,00	130,00	434,07	158,00	16,13
6. Rangdu	145,00	41,00	33,98	58,00	6,57
7. Ularan	271,00	19,00	107,84	128,00	11,16
8. Ringdikit	345,00	142,00	68,90	93,00	33,08
9. Joanyar	287,00	145,00	44,80	82,00	10,70
10. Kalianget	336,00	81,00	232,50	-	19,75
11. Tangguwisia	134,00	11,00	101,60	-	16,88
12. Sulanyah	91,00	6,00	26,50	-	53,80
13. Bubunan	254,00	80,00	91,62	56,00	19,58
14. Seririt	223,00	69,00	105,35	-	44,07
15. Pengastulan	231,00	34,00	141,80	21,00	28,80
16. Patemon	282,00	60,00	159,48	36,00	19,87
17. Lokapaksa	2.887,00	182,00	1.137,90	-	102,50
18. Ume Anyar	258,00	61,00	182,40	-	6,80
19. Banjar Asem	422,00	63,00	303,84	-	27,25
20. Kalisada	310,00	136,00	118,40	-	49,75
21. Pangkung Paruk	1.172,00	80,00	875,35	67,00	35,91
<b>J u m l a h</b>	<b>11.178,00</b>	<b>1.535,00</b>	<b>5.551,04</b>	<b>1.331,00</b>	<b>541,20</b>
2014	11.178,00	1.535,00	5.551,04	1.331,00	530,15
2013	11.178,00	1.535,00	5.551,04	1.331,00	540,15
2012	11.178,00	1.443,00	5.645,04	1.331,00	533,15
2011	11.178,00	1.443,00	5.645,04	1.331,00	533,15

Sumber : - Kades/Lurah se - Kecamatan Seririt

LANJUTAN TABEL 1.1 :

Desa/Kelurahan	Kolam / Tambak ( ha )	Hutan Rakyat ( ha )	Hutan Negara ( ha )	Lainnya ( ha )
(1)	(7)	(7)	(9)	(10)
1. Unggahan	-	0,50	500,00	5,00
2. Gunung Sari	-	0,80	-	5,40
3. Munduk Bestala	-	0,80	9,00	5,15
4. Bestala	0,15	0,85	-	4,05
5. Mayong	0,50	1,15	-	8,15
6. Rangdu	0,20	0,85	-	4,40
7. Ularan	-	0,80	-	4,20
8. Ringdikit	1,50	0,80	-	5,72
9. Joanyar	0,20	-	-	4,30
10. Kalianget	-	0,70	-	2,05
11. Tangguwisia	-	0,70	-	3,82
12. Sulanyah	-	0,70	-	4,00
13. Bubunan	0,15	0,85	-	5,80
14. Seririt	-	-	-	4,58
15. Pengastulan	-	-	-	5,40
16. Patemon	-	0,85	-	5,80
17. Lokapaksa	-	1,10	1.452,00	11,50
18. Ume Anyar	-	0,80	-	7,00
19. Banjar Asem	22,00	0,85	-	5,05
20. Kalisada	0,25	0,80	-	4,80
21. Pangkung Paruk	-	1,10	101,00	11,64
<b>J u m l a h</b>	<b>24,95</b>	<b>15,00</b>	<b>2.062,00</b>	<b>117,81</b>
2014	26,00	15,00	2.062,00	117,81
2013	26,00	15,00	2.062,00	117,81
2012	26,00	15,00	2.062,00	117,81
2011	26,00	15,00	2.062,00	117,81

Sumber : - Kades/Lurah se - Kecamatan Seririt

# Bab II

Pemerintahan



TABEL 2.1. : LETAK, STATUS, KETINGGIAN SERTA KLASIFIKASI DESA  
DIRINCI PER DESA / KELURAHAN, TAHUN 2015

Desa/Kelurahan	Letak Desa		Status Desa *)	
	Pantai	Bukan Pantai	Kota	Pedesaan
(1)	(2)	(3)	(4)	(5)
1. Unggahan	-	1	-	1
2. Gunung Sari	-	1	-	1
3. Munduk Bestala	-	1	-	1
4. Bestala	-	1	-	1
5. Mayong	-	1	-	1
6. Rangdu	-	1	-	1
7. Ularan	-	1	-	1
8. Ringdikit	-	1	-	1
9. Joanyar	-	1	1	-
10. Kalianget	1	-	1	-
11. Tangguwisia	1	-	1	-
12. Sulanyah	1	-	1	-
13. Bubunan	-	1	1	-
14. Seririt	1	-	1	-
15. Pengastulan	1	-	1	-
16. Patemon	-	1	1	-
17. Lokapaksa	1	-	1	-
18. Ume Anyar	1	-	-	1
19. Banjar Asem	1	-	-	1
20. Kalisada	1	-	-	1
21. Pangkung Paruk	-	1	-	1
<b>Jumlah</b>	<b>9</b>	<b>12</b>	<b>9</b>	<b>12</b>
2014	9	12	9	12
2013	9	12	9	12
2012	9	12	9	12
2011	9	12	9	12

Sumber : - Kades/Lurah se - Kecamatan Seririt



LANJUTAN TABEL 2.1 :

Desa/Kelurahan	Ketinggian dari permukaan laut	Klasifikasi Desa			Type LKMD *)		
		Swadaya	Swakarya	Swasembada	I	II	III
(1)	(2)	(3)	(4)	(5)	(6)	(7)	(8)
1. Unggahan	300	-	1	-	-	-	1
2. Gunung Sari	285	-	1	-	-	-	1
3. Munduk Bestala	400	-	1	-	-	-	1
4. Bestala	300	-	1	-	-	-	1
5. Mayong	282	-	1	-	-	-	1
6. Rangdu	204	-	1	-	-	-	1
7. Ularan	250	-	1	-	-	-	1
8. Ringdikit	127	1	-	-	-	-	1
9. Joanyar	65	-	1	-	-	-	1
10. Kalianget	50	-	1	-	-	-	1
11. Tangguwisia	60	-	1	-	-	-	1
12. Sulanyah	90	1	-	-	-	-	1
13. Bubunan	98	1	-	-	-	-	1
14. Seririt	9	-	1	-	-	-	1
15. Pengastulan	8	-	1	-	-	-	1
16. Patemon	98	-	1	-	-	-	1
17. Lokapaksa	98	-	1	-	-	-	1
18. Ume Anyar	25	-	1	-	-	-	1
19. Banjar Asem	25	-	1	-	-	-	1
20. Kalisada	5	-	1	-	-	-	1
21. Pangkung Paruk	65	-	1	-	-	-	1
<b>Jumlah</b>	<b>9</b>	<b>3</b>	<b>18</b>		<b>-</b>	<b>-</b>	<b>21</b>
2014	9	3	18	-	-	-	21
2013	9	3	18	-	-	-	21
2012	9	3	18	-	-	-	21
2011	9	3	18	-	-	-	21

Sumber : - Kades/Lurah se - Kecamatan Seririt

TABEL 2.2. : JUMLAH DUSUN/BANJAR, LINGKUNGAN DAN RUKUN TANGGA  
DIRINCI PER DESA / KELURAHAN, TAHUN 2015

Desa/Kelurahan	Dusun / Banjar	Lingkungan	Rukun Tangga
(1)	(2)	(3)	(4)
1. Unggahan	4	-	-
2. Gunung Sari	2	-	-
3. Munduk Bestala	2	-	-
4. Bestala	2	-	-
5. Mayong	6	-	-
6. Rangdu	2	-	-
7. Ularan	2	-	-
8. Ringdikit	5	-	-
9. Joanyar	2	-	-
10. Kalianget	4	-	-
11. Tangguwisia	2	-	-
12. Sulanyah	2	-	-
13. Bubunan	5	-	-
14. Seririt	-	5	19
15. Pengastulan	4	-	-
16. Patemon	12	-	-
17. Lokapaksa	9	-	-
18. Ume Anyar	2	-	-
19. Banjar Asem	4	-	-
20. Kalisada	2	-	-
21. Pangkung Paruk	7	-	-
<b>Jumlah</b>	<b>80</b>	<b>5</b>	<b>19</b>
2014	80	5	19
2013	80	5	19
2012	80	5	19
2011	80	5	14

Sumber : - Kades/Lurah se - Kecamatan Seririt

TABEL 2.3. : JUMLAH DESA ADAT DAN AWIG-AWIG  
DIRINCI PER DESA / KELURAHAN, TAHUN 2015

Desa/Kelurahan	Jumlah Desa Adat	Awig-Awig Tertulis		Keterangan
		Sudah	Belum	
(1)	(2)	(3)	(4)	(5)
1. Unggahan	1	1	-	-
2. Gunung Sari	1	1	-	-
3. Munduk Bestala	1	1	-	-
4. Bestala	1	1	-	-
5. Mayong	1	1	-	-
6. Rangdu	1	1	-	-
7. Ularan	1	1	-	-
8. Ringdikit	1	1	-	-
9. Joanyar	2	2	-	-
10. Kalianget	1	1	-	-
11. Tangguwisia	1	1	-	-
12. Sulanyah	1	1	-	-
13. Bubunan	1	1	-	-
14. Seririt	1	1	-	-
15. Pengastulan	1	1	-	-
16. Patemon	1	1	-	-
17. Lokapaksa	1	1	-	-
18. Ume Anyar	1	1	-	-
19. Banjar Asem	3	3	-	-
20. Kalisada	2	2	-	-
21. Pangkung Paruk	1	1	-	-
<b>Jumlah</b>	<b>25</b>	<b>25</b>	-	-
2014	25	25	-	-
2013	25	25	-	-
2012	25	25	-	-
2011	25	25	-	-

Sumber : - Kades/Lurah se - Kecamatan Seririt

TABEL 2.4. : BANYAKNYA PAMONG DESA / KELURAHAN MENURUT JABATAN  
DIRINCI PER DESA / KELURAHAN, TAHUN 2015

Desa/Kelurahan	Banyaknya Pamong Desa/Kelurahan							
	Kepala Desa	Lurah	Kepala Urusan	Juru Tulis/Sekre-	Kelian Dinas / Dusun	Kepala Lingku- ngan	Adminis- trasi Lainnya	Jumlah
(1)	(2)	(3)	(4)	(5)	(6)	(7)	(8)	(9)
1. Unggahan	1	-	5	1	4	-	-	11
2. Gunung Sari	1	-	5	1	2	-	-	9
3. Munduk Bestala	1	-	5	1	2	-	-	9
4. Bestala	1	-	5	1	2	-	-	9
5. Mayong	1	-	5	1	6	-	-	13
6. Rangdu	1	-	5	1	2	-	-	9
7. Ularan	1	-	5	1	2	-	-	9
8. Ringdikit	1	-	5	1	5	-	-	12
9. Joanyar	1	-	5	1	2	-	-	9
10. Kalianget	1	-	5	1	4	-	-	11
11. Tangguwisia	1	-	5	1	2	-	-	9
12. Sulanyah	1	-	5	1	2	-	-	9
13. Bubunan	1	-	5	1	5	-	-	12
14. Seririt	-	1	4	1	-	5	5	16
15. Pengastulan	1	-	5	1	4	-	-	11
16. Patemon	1	-	5	1	12	-	-	19
17. Lokapaksa	1	-	5	1	9	-	-	16
18. Ume Anyar	1	-	5	1	2	-	-	9
19. Banjar Asem	1	-	5	1	4	-	-	11
20. Kalisada	1	-	5	1	2	-	-	9
21. Pangkung Paruk	1	-	5	1	7	-	-	14
<b>Jumlah</b>	<b>20</b>	<b>1</b>	<b>104</b>	<b>21</b>	<b>80</b>	<b>5</b>	<b>5</b>	<b>236</b>
2014	10	1	104	21	80	5	5	225
2013	20	1	104	21	80	5	5	236
2012	20	1	104	21	80	5	5	236
2011	20	1	104	21	80	5	5	236

Sumber : - Kades/Lurah se - Kecamatan Seririt

TABEL 2.5 : BANYAKNYA PAMONG DESA / LURAH DIRINCI MENURUT  
PENDIDIKANNYA, TAHUN 2015

Desa/Kelurahan	Pendidikan					Jumlah
	SD	SLTP	SLTA	Sarjana Muda	Sarjana	
(1)	(2)	(3)	(4)	(5)	(6)	(7)
1. Unggahan	-	-	10	-	1	11
2. Gunung Sari	-	-	9	-	-	9
3. Munduk Bestala	-	-	8	1	-	9
4. Bestala	-	1	8	-	-	9
5. Mayong	-	-	12	-	1	13
6. Rangdu	-	-	9	-	-	9
7. Ularan	-	-	9	-	-	9
8. Ringdikit	-	-	12	-	-	12
9. Joanyar	-	-	9	-	-	9
10. Kalianget	-	-	11	-	-	11
11. Tangguwisia	-	-	9	-	-	9
12. Sulanyah	-	-	9	-	-	9
13. Bubunan	-	-	12	-	-	12
14. Seririt	-	1	9	-	6	16
15. Pengastulan	-	-	10	-	1	11
16. Patemon	-	1	15	3	-	19
17. Lokapaksa	-	-	16	-	-	16
18. Ume Anyar	-	-	8	-	1	9
19. Banjar Asem	-	-	11	-	-	11
20. Kalisada	-	-	8	-	1	9
21. Pangkung Paruk	-	-	13	-	1	14
<b>Jumlah</b>	-	<b>3</b>	<b>217</b>	<b>4</b>	<b>12</b>	<b>236</b>
2014	-	4	208	5	7	225
2013	-	17	203	5	11	236
2012	4	25	193	3	10	236
2011	6	23	197	-	8	236

Sumber : - Kades/Lurah se - Kecamatan Seririt

TABEL 2.6 : BANYAKNYA ANGGOTA HANSIP DAN YANG TELAH MENDAPAT  
PENDIDIKAN SUSKALAK A DAN B DIRINCI PER DESA / KELURAHAN, THN 2015

Desa/Kelurahan	Jumlah Anggota Hansip		Pendidikan Suskalak	Pendidikan Suskalak	Pembinaan	Bantuan Pakaian (Stel)
	Lk	Pr	A	B		
(1)	(2)	(3)	(4)	(5)	(6)	(7)
1. Unggahan	36	-	-	1	33	10
2. Gunung Sari	32	-	-	1	32	10
3. Munduk Bestala	31	-	3	-	31	10
4. Bestala	31	-	-	-	31	10
5. Mayong	30	-	3	3	33	10
6. Rangdu	31	-	-	2	25	10
7. Ularan	31	-	-	2	25	10
8. Ringdikit	31	-	3	1	31	10
9. Joanyar	37	-	1	1	32	10
10. Kalianget	37	-	-	1	31	10
11. Tangguwisia	31	-	1	1	28	10
12. Sulanyah	31	-	-	-	31	10
13. Bubunan	32	-	-	-	32	10
14. Seririt	31	-	-	-	30	10
15. Pengastulan	31	-	-	-	31	10
16. Patemon	34	-	1	1	34	10
17. Lokapaksa	52	-	1	1	52	10
18. Ume Anyar	40	-	-	-	40	10
19. Banjar Asem	52	-	-	-	28	10
20. Kalisada	33	-	-	-	28	10
21. Pangkung Paruk	34	-	5	2	31	10
<b>J u m l a h</b>	<b>728</b>	<b>-</b>	<b>18</b>	<b>17</b>	<b>669</b>	<b>210</b>
2014	728	-	18	17	669	210
2013	728	-	18	17	723	210
2012	728	-	18	17	723	210
2011	728	-	18	17	723	210

Sumber : - Kades/Lurah se - Kecamatan Seririt

# Bab III

## Kependudukan



TABEL 3.1.1. JUMLAH PENDUDUK MENURUT KELOMPOK UMUR  
DIRINCI PER DESA / KELURAHAN, AKHIR TAHUN 2015

Desa/Kelurahan	00 - 04 Th	05 - 09 Th	10 - 14 Th	15 - 19 Th
(1)	(2)	(3)	(4)	(5)
1. Unggahan	0,24	0,31	0,25	0,19
2. Gunung Sari	0,15	0,20	0,16	0,13
3. Munduk Bestala	0,06	0,09	0,10	0,06
4. Bestala	0,06	0,07	0,06	0,05
5. Mayong	0,25	0,29	0,30	0,19
6. Rangdu	0,06	0,06	0,08	0,04
7. Ularan	0,18	0,21	0,19	0,13
8. Ringdikit	0,30	0,34	0,38	0,28
9. Joanyar	0,20	0,22	0,21	0,17
10. Kalianget	0,30	0,33	0,37	0,25
11. Tangguwisia	0,13	0,14	0,17	0,11
12. Sulanyah	0,14	0,19	0,19	0,19
13. Bubunan	0,28	0,33	0,34	0,25
14. Seririt	0,57	0,62	0,62	0,56
15. Pengastulan	0,34	0,37	0,43	0,32
16. Patemon	0,53	0,57	0,61	0,43
17. Lokapaksa	1,05	1,09	1,03	0,79
18. Ume Anyar	0,14	0,15	0,14	0,11
19. Banjar Asem	0,35	0,38	0,40	0,30
20. Kalisada	0,20	0,21	0,27	0,20
21. Pangkung Paruk	0,53	0,62	0,54	0,36
<b>J u m l a h</b>	<b>5,55</b>	<b>6,43</b>	<b>6,84</b>	<b>5,29</b>

Sumber : - Kades/Lurah se - Kecamatan Seririt



LANJUTAN TABEL 3.1.1

Desa/Kelurahan	20 - 24 Th	25 - 29 Th	30 - 34 Th	35 - 39 Th
(1)	(6)	(7)	(8)	(9)
1. Unggahan	0,15	0,22	0,21	0,22
2. Gunung Sari	0,09	0,10	0,12	0,16
3. Munduk Bestala	0,03	0,03	0,08	0,09
4. Bestala	0,03	0,04	0,04	0,06
5. Mayong	0,13	0,22	0,21	0,24
6. Rangdu	0,04	0,05	0,03	0,04
7. Ularan	0,14	0,13	0,17	0,12
8. Ringdikit	0,16	0,21	0,25	0,24
9. Joanyar	0,13	0,14	0,18	0,17
10. Kalianget	0,16	0,22	0,27	0,28
11. Tangguwisia	0,07	0,11	0,10	0,11
12. Sulanyah	0,12	0,12	0,13	0,16
13. Bubunan	0,19	0,24	0,25	0,25
14. Seririt	0,48	0,56	0,54	0,53
15. Pengastulan	0,25	0,31	0,32	0,34
16. Patemon	0,29	0,39	0,45	0,45
17. Lokapaksa	0,64	0,85	0,88	0,73
18. Ume Anyar	0,07	0,09	0,11	0,11
19. Banjar Asem	0,23	0,28	0,31	0,35
20. Kalisada	0,12	0,13	0,19	0,23
21. Pangkung Paruk	0,33	0,40	0,50	0,46
<b>J u m l a h</b>	<b>4,18</b>	<b>4,51</b>	<b>4,71</b>	<b>4,70</b>

Sumber : - Kades/Lurah se - Kecamatan Seririt

LANJUTAN TABEL 3.1.1

Desa/Kelurahan	40 - 44 Th	45 - 49 Th	50 - 54 Th	55 - 59 Th
(1)	(10)	(11)	(12)	(13)
1. Unggahan	0,21	0,13	0,20	0,15
2. Gunung Sari	0,15	0,16	0,16	0,15
3. Munduk Bestala	0,09	0,05	0,08	0,05
4. Bestala	0,06	0,06	0,07	0,05
5. Mayong	0,23	0,27	0,22	0,20
6. Rangdu	0,06	0,06	0,05	0,05
7. Ularan	0,14	0,11	0,11	0,10
8. Ringdikit	0,30	0,28	0,23	0,19
9. Joanyar	0,18	0,15	0,16	0,11
10. Kalianget	0,30	0,23	0,23	0,20
11. Tangguwisia	0,15	0,15	0,09	0,08
12. Sulanyah	0,17	0,17	0,12	0,08
13. Bubunan	0,28	0,24	0,21	0,16
14. Seririt	0,53	0,51	0,42	0,30
15. Pengastulan	0,30	0,28	0,27	0,21
16. Patemon	0,44	0,36	0,37	0,30
17. Lokapaksa	0,58	0,49	0,47	0,36
18. Ume Anyar	0,13	0,12	0,09	0,05
19. Banjar Asem	0,33	0,35	0,28	0,18
20. Kalisada	0,23	0,22	0,14	0,10
21. Pangkung Paruk	0,40	0,36	0,33	0,20
<b>J u m l a h</b>	<b>5,41</b>	<b>5,77</b>	<b>5,14</b>	<b>3,89</b>

Sumber : - Kades/Lurah se - Kecamatan Seririt

LANJUTAN TABEL 3.1.1

Desa/Kelurahan	60 - 64 Th	65 - 69 Th	70-74 TH	75 Th +	J u m l a h
(1)	(14)	(15)		(16)	(17)
1. Unggahan	0,09	0,06	0,07	0,09	2,87
2. Gunung Sari	0,09	0,12	0,08	0,12	2,23
3. Munduk Bestala	0,04	0,04	0,03	0,05	1,04
4. Bestala	0,04	0,03	0,02	0,05	0,85
5. Mayong	0,14	0,14	0,12	0,15	3,38
6. Rangdu	0,04	0,03	0,03	0,04	0,84
7. Ularan	0,05	0,05	0,04	0,06	1,99
8. Ringdikit	0,13	0,12	0,10	0,12	3,71
9. Joanyar	0,09	0,10	0,06	0,11	2,46
10. Kalianget	0,17	0,16	0,08	0,09	3,73
11. Tangguwisia	0,06	0,07	0,05	0,08	1,73
12. Sulanyah	0,07	0,07	0,05	0,03	2,05
13. Bubunan	0,14	0,11	0,09	0,10	3,53
14. Seririt	0,20	0,14	0,08	0,10	6,85
15. Pengastulan	0,19	0,11	0,11	0,10	4,32
16. Patemon	0,24	0,21	0,16	0,21	6,07
17. Lokapaksa	0,32	0,25	0,17	0,26	10,03
18. Ume Anyar	0,04	0,03	0,04	0,05	1,56
19. Banjar Asem	0,15	0,13	0,11	0,10	4,30
20. Kalisada	0,09	0,08	0,04	0,05	2,55
21. Pangkung Paruk	0,18	0,19	0,10	0,10	5,69
<b>J u m l a h</b>	<b>2,97</b>	<b>2,40</b>	<b>1,84</b>	<b>2,14</b>	<b>71,77</b>

Sumber : - Kades/Lurah se - Kecamatan Seririt

TABEL 3.1.2. JUMLAH KK DAN RUMAH TANGGA IRINCI PER DESA / KELURAHAN,  
AKHIR TAHUN 2015

Desa/Kelurahan	JUMLAH		PENDUDUK	RATA-RATA JIWA PER KK	KEPADATAN PENDUDUK (jiwa/km <sup>2</sup> )
	KK	RUMAH TANGGA			
(1)	(2)	(3)	(4)	(5)	(6)
1. Unggahan	940	920	3.206	3,41	156
2. Gunung Sari	1.163	1.122	3.617	3,11	972
3. Munduk Bestala	350	340	1.093	3,12	424
4. Bestala	446	427	1.358	3,04	1 445
5. Mayong	1.293	1.250	4.239	3,28	567
6. Rangdu	464	462	1.495	3,22	1 031
7. Ularan	716	694	2.006	2,80	740
8. Ringdikit	1.474	1.429	4.478	3,04	1 298
9. Joanyar	1.087	1.133	3.091	2,84	1 077
10. Kalianget	1.057	1.031	3.816	3,61	1 136
11. Tangguwisia	779	737	1.871	2,40	1 396
12. Sulanyah	599	585	2.052	3,43	2 255
13. Bubunan	1.315	1.267	4.313	3,28	1 698
14. Seririt	2.177	2.156	7.541	3,46	3 382
15. Pengastulan	1.740	1.347	4.856	2,79	2 102
16. Patemon	2.195	2.153	6.990	3,18	2 479
17. Lokapaksa	2.098	2.913	10.895	5,19	377
18. Ume Anyar	487	473	1.588	3,26	616
19. Banjar Asem	1.559	965	5.182	3,32	1 228
20. Kalisada	880	847	3.084	3,50	995
21. Pangkung Paruk	2.110	2.052	6.731	3,19	574
<b>J u m l a h</b>	<b>24.929</b>	<b>24.308</b>	<b>83.502</b>	<b>3,35</b>	<b>747</b>

Sumber : - Kades/Lurah se - Kecamatan Seririt

TABEL 3.1.3. PERSENTASE PENDUDUK MENURUT KEWARGANEGARAAN  
DAN DESA / KELURAHAN, AKHIR TAHUN 2015

Desa/Kelurahan	KEWARGANEGARAAN	
	ASING	INDONESIA
(1)	(2)	(3)
1. Unggahan	-	100,00
2. Gunung Sari	-	100,00
3. Munduk Bestala	-	100,00
4. Bestala	-	100,00
5. Mayong	-	100,00
6. Rangdu	-	100,00
7. Ularan	-	100,00
8. Ringdikit	-	100,00
9. Joanyar	-	100,00
10. Kalianget	-	100,00
11. Tangguwisia	-	100,00
12. Sulanyah	-	100,00
13. Bubunan	-	100,00
14. Seririt	-	100,00
15. Pengastulan	-	100,00
16. Patemon	-	100,00
17. Lokapaksa	-	100,00
18. Ume Anyar	-	100,00
19. Banjar Asem	-	100,00
20. Kalisada	-	100,00
21. Pangkung Paruk	-	100,00
<b>J u m l a h</b>	<b>-</b>	<b>100,00</b>

Sumber : - Kades/Lurah se - Kecamatan Seririt

TABEL 3.2.1. PERSENTASE PENDUDUK 15 TAHUN KEATAS MENURUT KEGIATAN DAN DESA / KELURAHAN, AKHIR TAHUN 2015

Desa/Kelurahan	Angkatan Kerja		Bukan Angkatan Kerja	
	Bekerja	Mencari Kerja	Sekolah	Lainnya
(1)	(2)	(3)	(4)	(5)
1. Unggahan	3,96	0,06	3,68	0,11
2. Gunung Sari	5,31	0,04	3,61	0,27
3. Munduk Bestala	1,45	0,02	1,09	0,16
4. Bestala	1,87	0,02	1,34	0,20
5. Mayong	4,39	0,07	4,15	0,23
6. Rangdu	1,95	0,02	1,54	0,18
7. Ularan	2,94	0,04	2,02	0,16
8. Ringdikit	5,66	0,10	5,11	0,54
9. Joanyar	3,85	0,07	3,56	0,11
10. Kalianget	4,60	0,04	4,20	0,14
11. Tangguwisata	2,48	0,05	2,18	0,27
12. Sulanyah	2,21	0,05	2,95	0,14
13. Bubunan	4,46	0,08	4,90	0,36
14. Seririt	9,31	0,30	9,44	0,48
15. Pengastulan	5,89	0,09	5,45	0,34
16. Patemon	9,33	0,07	8,15	0,34
17. Lokapaksa	11,38	0,33	12,85	0,66
18. Ume Anyar	1,44	0,05	1,79	0,16
19. Banjar Asem	5,25	0,13	4,43	1,09
20. Kalisada	2,83	0,04	4,15	0,16
21. Pangkung Paruk	7,67	0,10	6,79	0,50
<b>J u m l a h</b>	<b>98,22</b>	<b>1,78</b>	<b>93,39</b>	<b>6,61</b>
2014	98,09	1,91	92,55	7,45
2013	98,23	1,77	92,92	7,08
2012	98,29	1,71	92,62	7,38

Sumber : - Perbekel/Lurah se - Kecamatan Seririt

TABEL 3.2.2.        PERSENTASE PENDUDUK YANG MENCARI KERJA MENURUT PENDIDIKAN  
DAN DESA / KELURAHAN, AKHIR TAHUN 2015

Desa/Kelurahan	PENDIDIKAN TERTINGGI						JUMLAH
	SD	SLTP	SLTA	DI/DII	DIII/Sarmud	S1/S2/S3	
(1)	(2)	(3)	(4)	(5)	(6)	(7)	(8)
1. Unggahan	-	6,90	86,21	-	-	6,90	100,00
2. Gunung Sari	-	5,88	88,24	-	-	5,88	100,00
3. Munduk Bestala	-	-	83,33	-	-	16,67	100,00
4. Bestala	-	10,00	80,00	-	-	10,00	100,00
5. Mayong	-	2,78	94,44	-	-	2,78	100,00
6. Rangdu	-	-	91,67	-	-	8,33	100,00
7. Ularan	-	-	94,74	-	-	5,26	100,00
8. Ringdikit	-	4,08	81,63	4,08	-	10,20	100,00
9. Joanyar	-	-	94,29	-	-	5,71	100,00
10. Kalianget	-	5,00	85,00	-	-	10,00	100,00
11. Tanguwisia	-	8,33	83,33	-	-	8,33	100,00
12. Sulanyah	-	3,85	88,46	-	-	7,69	100,00
13. Bubunan	-	21,62	67,57	2,70	-	8,11	100,00
14. Seririt	-	13,79	62,76	8,28	3,45	11,72	100,00
15. Pengastulan	-	6,82	65,91	15,91	-	11,36	100,00
16. Patemon	-	5,56	55,56	22,22	2,78	13,89	100,00
17. Lokapaksa	-	12,66	70,89	6,33	2,53	7,59	100,00
18. Ume Anyar	-	4,00	80,00	4,00	-	12,00	100,00
19. Banjar Asem	-	8,06	72,58	9,68	1,61	8,06	100,00
20. Kalisada	-	-	82,35	5,88	-	11,76	100,00
21. Pangkung Paruk	-	8,00	80,00	2,00	-	10,00	100,00
<b>J u m l a h</b>	<b>-</b>	<b>8,57</b>	<b>75,32</b>	<b>5,68</b>	<b>1,27</b>	<b>9,15</b>	<b>100,00</b>
2014	14,11	9,53	60,52	5,57	1,24	9,03	100,00
2013	16,02	13,50	63,65	10,53	1,78	7,86	100,00
2012	16,91	14,50	49,26	9,80	1,88	7,11	100,00
2011	27,54	22,13	46,89	9,51	1,80	4,26	100,00

Sumber : - Perbekel/Lurah se - Kecamatan Seririt

TABEL 3.2.3 PERSENTASE PENDUDUK YANG BEKERJA MENURUT LAPANGAN USAHA DAN DESA / KELURAHAN, AKHIR TAHUN 2015

Desa/Kelurahan	LAPANGAN USAHA *)									
	1	2	3	4	5	6	7	8	9	10
(1)	(2)	(3)	(4)	(5)	(6)	(7)	(8)	(9)	(10)	(11)
1. Unggahan	8,60	1,41	69,78	0,00	0,63	0,00	0,00	2,14	0,00	0,05
2. Gunung Sari	51,21	1,21	39,00	0,00	0,51	0,00	0,00	1,48	0,00	0,08
3. Munduk Bestala	57,69	3,42	17,09	0,00	2,14	0,00	0,00	2,42	0,14	0,14
4. Bestala	53,37	2,43	24,42	0,00	1,66	0,00	0,00	1,33	0,00	0,11
5. Mayong	56,38	0,99	19,48	0,00	1,46	0,00	0,00	1,50	0,00	0,38
6. Rangdu	48,36	1,59	29,21	0,00	2,22	0,00	0,00	1,06	0,00	0,53
7. Ularan	32,24	1,40	34,20	0,00	2,52	0,00	0,00	1,75	0,00	0,21
8. Ringdikit	15,12	0,36	26,42	0,26	1,28	0,00	0,00	1,31	0,00	0,47
9. Joanyar	66,15	0,43	7,45	0,00	1,02	0,00	0,00	1,07	0,00	0,27
10. Kalianget	57,04	0,36	4,84	3,54	3,59	0,00	0,00	3,81	0,04	0,45
11. Tangguwisia	49,79	0,58	10,49	4,00	3,25	0,00	0,00	1,75	0,00	0,75
12. Sulanyah	45,51	0,56	9,44	0,84	1,68	0,00	0,00	4,02	0,00	0,75
13. Bubunan	26,52	0,37	23,83	0,00	0,83	0,00	0,00	1,30	0,00	0,69
14. Seririt	1,53	0,00	0,00	0,07	0,22	0,00	0,00	2,52	0,53	0,35
15. Pengastulan	27,73	0,00	0,00	5,92	0,53	0,00	0,00	3,65	0,14	0,18
16. Patemon	30,18	0,18	6,74	0,00	0,42	0,00	0,00	4,86	0,07	0,33
17. Lokapaksa	25,68	0,18	19,68	0,53	0,89	0,00	0,73	3,34	0,07	0,63
18. Ume Anyar	26,01	1,72	19,68	3,02	2,44	0,00	1,87	3,16	0,00	0,43
19. Banjar Asem	50,37	0,31	6,87	2,36	0,75	0,00	0,59	3,46	0,00	0,31
20. Kalisada	43,40	0,51	13,86	9,85	1,75	0,00	0,00	2,92	0,00	0,29
21. Pangkung Paruk	48,23	0,27	30,03	0,00	0,75	0,00	0,00	2,47	0,19	0,32
<b>Jumlah</b>	<b>34,79</b>	<b>0,55</b>	<b>18,03</b>	<b>1,18</b>	<b>1,12</b>	<b>-</b>	<b>0,14</b>	<b>2,67</b>	<b>0,09</b>	<b>0,38</b>
2014	34,47	0,56	18,20	1,18	1,19	-	0,13	2,72	0,09	0,39
2013	34,51	0,55	18,20	1,17	1,19	-	0,13	2,72	0,09	0,39
2012	34,49	0,55	18,20	1,20	1,23	-	0,13	2,77	0,09	0,38
2011	36,00	-	15,04	1,21	1,38	-	0,08	3,65	0,09	-

Sumber : - Perbekel/Lurah se - Kecamatan Seririt

- \*)
- |                             |                         |
|-----------------------------|-------------------------|
| 1. Pertanian Tanaman Pangan | 6. Kehutanan            |
| 3. Perkebunan               | 8. Industri pengolahan  |
| 4. Perikanan                | 9. Listrik dan gas      |
| 5. Peternakan               | 10. Konstruksi/bangunan |




Desa/Kelurahan	LAPANGAN USAHA *)									JML
	11	12	13	14	15	16	17	18	19	
(1)	(12)	(13)	(14)	(15)	(16)	(17)	(18)	(19)	(20)	(21)
1. Unggahan	3,70	0,68	0,89	0,00	0,57	1,25	0,26	6,72	3,34	100,00
2. Gunung Sari	1,63	0,47	0,51	0,00	0,31	0,70	0,19	1,91	0,82	100,00
3. Munduk Bestala	5,70	0,85	0,43	0,00	1,00	1,71	0,57	5,84	0,85	100,00
4. Bestala	5,30	0,66	0,99	0,00	0,55	0,88	0,44	6,63	1,22	100,00
5. Mayong	5,16	2,25	2,21	0,00	0,38	1,41	0,28	6,15	1,97	100,00
6. Rangdu	5,29	1,59	0,95	0,00	0,53	2,22	0,42	4,76	1,27	100,00
7. Ularan	7,85	2,73	2,80	0,00	1,05	1,05	0,28	4,91	7,01	100,00
8. Ringdikit	34,66	7,33	1,53	0,00	0,51	3,53	0,07	6,38	0,77	100,00
9. Joanyar	5,09	0,70	2,04	0,00	0,86	3,59	0,05	8,36	2,95	100,00
10. Kalianget	3,90	0,99	2,56	0,00	0,76	3,81	0,22	9,46	4,62	100,00
11. Tangguwisia	6,58	0,67	4,00	0,00	1,33	3,16	0,75	7,91	5,00	100,00
12. Sulanyah	7,94	2,99	2,43	0,00	1,21	3,27	0,28	14,39	4,67	100,00
13. Bubunan	14,21	5,32	0,69	0,00	-	1,30	5,18	14,16	5,60	100,00
14. Seririt	42,95	9,21	3,06	0,00	3,57	5,85	0,35	25,78	4,01	100,00
15. Pengastulan	30,11	5,47	0,53	0,00	0,88	3,12	0,32	16,54	4,91	100,00
16. Patemon	29,14	7,19	2,30	0,00	0,69	2,01	0,27	11,61	4,02	100,00
17. Lokapaksa	27,75	7,72	1,72	0,00	0,82	4,75	0,31	4,11	1,09	100,00
18. Ume Anyar	15,66	1,15	2,44	0,00	1,58	5,17	1,44	8,76	5,46	100,00
19. Banjar Asem	16,18	5,54	1,37	0,00	1,18	1,65	0,35	4,91	3,81	100,00
20. Kalisada	6,56	2,55	1,90	0,00	1,46	1,31	0,44	10,58	2,63	100,00
21. Pangkung Paruk	4,44	1,08	3,09	0,00	0,78	0,86	0,19	2,58	4,73	100,00
<b>J u m l a h</b>	<b>17,85</b>	<b>4,36</b>	<b>1,91</b>	<b>-</b>	<b>1,02</b>	<b>2,76</b>	<b>0,53</b>	<b>9,32</b>	<b>3,31</b>	<b>100,00</b>
2014	17,77	4,34	2,12	-	1,09	2,92	0,29	9,30	3,26	100,00
2013	17,73	4,34	2,12	-	-	2,89	0,28	0,29	9,29	100,00
2012	17,65	4,32	2,13	-	1,10	2,88	0,28	9,30	3,29	100,00
2011	22,04	-	2,14	-	1,10	-	-	9,81	7,46	100,00

Sumber : - Perbekel/Lurah se - Kecamatan Seririt

- \*)
- |                                  |  |
|----------------------------------|--|
| 11. Perdagangan                  | 16. Jasa Pendidikan                                      |
| 13. Transportasi dan pergudangan | 18. Jasa Kemasyarakatan,<br>pemerintahan, dan perorangan |
| 14. Informasi dan komunikasi     | 19. Lainnya (real estate, dll)                           |
| 15. Keuangan dan asuransi        |  |

# Bab IV

Sosial



TABEL 4.1.1 JUMLAH SEKOLAH TAMAN KANAK - KANAK, GURU, MURID DAN JUMLAH PENDUDUK UMUR 5 - 6 TAHUN DIRINCI PER DESA / KELURAHAN, TAHUN 2015

Desa/Kelurahan	Taman kanak-kanak		Jumlah guru	Jumlah murid		Penduduk usia 5-6 tahun
	Negeri	Swasta		Negeri	Swasta	
(1)	(2)	(3)	(4)	(5)	(6)	(7)
1. Unggahan	-	1	2	-	45	89
2. Gunung Sari	-	1	2	-	24	82
3. Munduk Bestala	-	1	2	-	29	38
4. Bestala	-	1	2	-	23	55
5. Mayong	-	1	2	-	17	53
6. Rangdu	-	1	2	-	27	51
7. Ularan	-	1	2	-	23	52
8. Ringdikit	-	1	3	-	48	66
9. Joanyar	1	1	9	51	16	75
10. Kalianget	-	1	2	-	17	67
11. Tangguwisia	-	1	2	-	31	52
12. Sulanyah	-	1	3	-	21	79
13. Bubunan	-	1	6	-	70	110
14. Seririt	-	3	12	-	186	365
15. Pengastulan	-	1	4	-	39	131
16. Patemon	1	-	7	86	-	142
17. Lokapaksa	-	2	6	-	78	98
18. Ume Anyar	-	1	4	-	66	78
19. Banjar Asem	-	1	2	-	28	65
20. Kalisada	1	1	7	61	21	116
21. Pangkung Paruk	1	-	3	33	-	91
Jumlah						
2014	-	26	99	-	1.049	1.902
2013	-	25	89	-	997	1.870
2012	-	21	99	-	967	3.095
2011	-	21	96	-	939	3.076

Sumber : - Kades/Lurah se-Kecamatan Seririt  
- Cabang Dinas Pendidikan Kecamatan Seririt

TABEL 4.1.2 JUMLAH SEKOLAH, MURID, GURU, SD NEGERI, SWASTA  
DAN MI DIRINCI PER DESA / KELURAHAN, TAHUN 2015

Desa/Kelurahan	SD Negeri Non Inpres			SD Negeri Inpres		
	Jumlah sekolah	Jumlah murid	Jumlah guru	Jumlah sekolah	Jumlah murid	Jumlah guru
(1)	(2)	(3)	(4)	(5)	(6)	(7)
1. Unggahan	2	299	22	-	-	-
2. Gunung Sari	-	-	-	2	256	28
3. Munduk Bestala	-	-	-	1	108	13
4. Bestala	1	198	13	-	-	-
5. Mayong	2	242	27	-	-	-
6. Rangdu	1	82	10	-	-	-
7. Ularan	1	223	9	-	-	-
8. Ringdikit	5	445	45	-	-	-
9. Joanyar	2	324	40	-	-	-
10. Kalianget	3	289	44	-	-	-
11. Tangguwisia	1	160	12	-	-	-
12. Sulanyah	2	191	28	-	-	-
13. Bubunan	3	431	54	-	-	-
14. Seririt	3	694	51	-	-	-
15. Pengastulan	2	239	27	-	-	-
16. Patemon	5	559	61	-	-	-
17. Lokapaksa	5	1.089	78	-	-	-
18. Ume Anyar	1	180	13	-	-	-
19. Banjar Asem	2	146	30	1	271	15
20. Kalisada	2	344	33	-	-	-
21. Pangkung Paruk	2	305	33	1	369	22
Jumlah						
2014	50	7.692	1.647	-	-	-
2013	49	7.679	721	-	-	-
2012	50	7.662	632	-	-	-
2011	50	7.844	699	-	-	-

Sumber : - Kades/Lurah se-Kecamatan Seririt  
- Cabang Dinas Pendidikan Kecamatan Seririt

Lanjutan tabel 4.1.2

Desa/Kelurahan	MI Negeri			MI Swasta		
	Jumlah sekolah	Jumlah murid	Jumlah guru	Jumlah sekolah	Jumlah murid	Jumlah guru
(1)	(2)	(3)	(4)	(5)	(6)	(7)
1. Unggahan	-	-	-	-	-	-
2. Gunung Sari	-	-	-	-	-	-
3. Munduk Bestala	-	-	-	-	-	-
4. Bestala	-	-	-	-	-	-
5. Mayong	-	-	-	-	-	-
6. Rangdu	-	-	-	-	-	-
7. Ularan	-	-	-	-	-	-
8. Ringdikit	-	-	-	-	-	-
9. Joanyar	-	-	-	-	-	-
10. Kalianget	-	-	-	-	-	-
11. Tangguwisia	-	-	-	-	-	-
12. Sulanyah	-	-	-	-	-	-
13. Bubunan	-	-	-	-	-	-
14. Seririt	2	266	19	-	-	-
15. Pengastulan	1	168	13	-	-	-
16. Patemon	-	-	-	-	-	-
17. Lokapaksa	-	-	-	-	-	-
18. Ume Anyar	-	-	-	-	-	-
19. Banjar Asem	1	60	10	-	-	-
20. Kalisada	-	-	-	-	-	-
21. Pangkung Paruk	-	-	-	-	-	-
Jumlah						
2014	4	497	41	-	-	-
2013	4	501	40	-	-	-
2012	4	518	40	-	-	-
2011	4	553	40	-	-	-

Sumber : - Kades/Lurah se-Kecamatan Seririt  
- Cabang Dinas Pendidikan Kecamatan Seririt

TABEL 4.1.3 JUMLAH SEKOLAH, MURID, GURU, SLTP NEGERI, SWASTA  
DIRINCI PER DESA / KELURAHAN, TAHUN 2015

Desa/Kelurahan	SLTP Negeri			SLTP Swasta		
	Jumlah sekolah	Jumlah murid	Jumlah guru	Jumlah sekolah	Jumlah murid	Jumlah guru
(1)	(2)	(3)	(4)	(5)	(6)	(7)
1. Unggahan	-	-	-	-	-	-
2. Gunung Sari	-	-	-	-	-	-
3. Munduk Bestala	-	-	-	-	-	-
4. Bestala	1	394	22	-	-	-
5. Mayong	-	-	-	-	-	-
6. Rangdu	-	-	-	-	-	-
7. Ularan	-	-	-	-	-	-
8. Ringdikit	-	-	-	-	-	-
9. Joanyar	-	-	-	-	-	-
10. Kalianget	-	-	-	-	-	-
11. Tangguwisia	-	-	-	1	249	29
12. Sulanyah	-	-	-	-	-	-
13. Bubunan	-	-	-	-	-	-
14. Seririt	1	512	48	1	47	18
15. Pengastulan	-	-	-	-	-	-
16. Patemon	-	-	-	-	-	-
17. Lokapaksa	1	660	50	1	194	26
18. Ume Anyar	-	-	-	-	-	-
19. Banjar Asem	1	452	36	-	-	-
20. Kalisada	-	-	-	-	-	-
21. Pangkung Paruk	-	-	-	-	-	-
Jumlah						
2014	4	2713	172	3	491	73
2013	4	2374	169	3	491	71
2012	4	2202	167	3	476	72
2011	4	2137	162	3	439	63

Sumber : - Kades/Lurah se-Kecamatan Seririt  
- Cabang Dinas Pendidikan Kecamatan Seririt

LANJUTAN Tabel 4.1.3

Desa/Kelurahan	MTS Negeri			MTS Swasta		
	Jumlah sekolah	Jumlah murid	Jumlah guru	Jumlah sekolah	Jumlah murid	Jumlah guru
(1)	(2)	(3)	(4)	(5)	(6)	(7)
1. Unggahan	-	-	-	-	-	-
2. Gunung Sari	-	-	-	-	-	-
3. Munduk Bestala	-	-	-	-	-	-
4. Bestala	-	-	-	-	-	-
5. Mayong	-	-	-	-	-	-
6. Rangdu	-	-	-	-	-	-
7. Ularan	-	-	-	-	-	-
8. Ringdikit	-	-	-	-	-	-
9. Joanyar	-	-	-	-	-	-
10. Kalianget	-	-	-	-	-	-
11. Tangguwisia	-	-	-	-	-	-
12. Sulanyah	-	-	-	-	-	-
13. Bubunan	-	-	-	-	-	-
14. Seririt	-	-	-	-	-	-
15. Pengastulan	1	264	22	-	-	-
16. Patemon	-	-	-	-	-	-
17. Lokapaksa	-	-	-	-	-	-
18. Ume Anyar	-	-	-	-	-	-
19. Banjar Asem	-	-	-	-	-	-
20. Kalisada	-	-	-	-	-	-
21. Pangkung Paruk	-	-	-	-	-	-
Jumlah						
2014	1	169	22	-	-	-
2013	1	167	21	-	-	-
2012	1	165	21	-	-	-
2011	1	161	19	-	-	-

- Kades/Lurah se-Kecamatan Seririt

- Cabang Dinas Pendidikan Kecamatan Seririt

TABEL 4.1.4 JUMLAH SEKOLAH, MURID, GURU, SLTA  
DIRINCI PER DESA / KELURAHAN, TAHUN 2015

Desa/Kelurahan	SMU Negeri			SMU Swasta			SMK		
	Jumlah sekolah	Jumlah murid	Jumlah guru	Jumlah sekolah	Jumlah murid	Jumlah guru	Jumlah sekolah	Jumlah murid	Jumlah guru
(1)	(2)	(3)	(4)	(5)	(6)	(7)	(5)	(6)	(7)
1. Unggahan	-	-	-	-	-	-	-	-	-
2. Gunung Sari	-	-	-	-	-	-	-	-	-
3. Munduk Bestala	-	-	-	-	-	-	-	-	-
4. Bestala	-	-	-	-	-	-	-	-	-
5. Mayong	-	-	-	-	-	-	-	-	-
6. Rangdu	-	-	-	-	-	-	-	-	-
7. Ularan	-	-	-	-	-	-	-	-	-
8. Ringdikit	-	-	-	-	-	-	-	-	-
9. Joanyar	-	-	-	-	-	-	-	-	-
10. Kalianget	-	-	-	-	-	-	-	-	-
11. Tangguwisia	-	-	-	1	361	42	-	-	-
12. Sulanyah	-	-	-	-	-	-	-	-	-
13. Bubunan	-	-	-	-	-	-	-	-	-
14. Seririt	1	673	52	-	-	-	-	-	-
15. Pengastulan	-	-	-	-	-	-	-	-	-
16. Patemon	-	-	-	-	-	-	1	111	36
17. Lokapaksa	-	-	-	1	198	43	1	712	66
18. Ume Anyar	-	-	-	-	-	-	-	-	-
19. Banjar Asem	-	-	-	-	-	-	1	609	53
20. Kalisada	-	-	-	-	-	-	-	-	-
21. Pangkung Paruk	-	-	-	-	-	-	-	-	-
Jumlah									
2014	1	678	69	2	604	85	3	1.512	156
2013	1	495	67	2	604	79	...	...	...
2012	1	491	65	2	605	79	...	...	...
2011	1	486	63	2	577	76	...	...	...

Sumber :- Kades/Lurah se-Kecamatan Seririt

- Cabang Dinas Pendidikan Kecamatan Seririt



TABEL 4.1.5 PERSENTASE PENDUDUK USIA 7-12 TAHUN MENURUT JENIS KELAMIN DAN S  
PENDIDIKAN DAN DESA / KELURAHAN, TAHUN 2015

Desa/Kelurahan	Belum Pernah Sekolah	Masih Sekolah	Tidak Sekolah Lagi	Jumlah
(1)	(2)	(3)	(4)	(5)
1. Unggahan	0,00	100,00	0,00	100,00
2. Gunung Sari	0,00	99,71	0,29	100,00
3. Munduk Bestala	0,00	100,00	0,00	100,00
4. Bestala	0,00	99,22	0,78	100,00
5. Mayong	0,00	99,55	0,45	100,00
6. Rangdu	0,00	99,36	0,64	100,00
7. Ularan	0,00	98,79	1,21	100,00
8. Ringdikit	0,00	99,62	0,38	100,00
9. Joanyar	0,00	99,70	0,30	100,00
10. Kalianget	0,00	99,52	0,48	100,00
11. Tangguwisia	0,00	99,08	0,92	100,00
12. Sulanyah	0,00	99,55	0,45	100,00
13. Bubunan	0,00	99,79	0,21	100,00
14. Seririt	0,00	99,39	0,61	100,00
15. Pengastulan	0,00	99,61	0,39	100,00
16. Patemon	0,00	99,53	0,47	100,00
17. Lokapaksa	0,00	98,51	1,49	100,00
18. Ume Anyar	0,00	100,00	0,00	100,00
19. Banjar Asem	0,00	99,63	0,37	100,00
20. Kalisada	0,00	99,39	0,61	100,00
21. Pangkung Paruk	0,00	98,80	1,20	100,00
<b>J u m l a h</b>	0,00	99,34	0,66	100,00
2014	0,00	99,22	0,78	100,00
2013	0,00	99,11	0,86	100,00
2012	0,00	99,16	0,84	100,00
2011	0,00	99,41	0,59	100,00

Sumber :- Kades/Lurah se-Kecamatan Seririt

- Cabang Dinas Pendidikan Kecamatan Seririt

TABEL 4.1.6 PERSENTASE JUMLAH MURID UMUR 13-15 TAHUN  
DIRINCI PER DESA / KELURAHAN, TAHUN 2015

Murid usia 13-15 Tahun			
Desa/Kelurahan	LAKI-LAKI	PEREMPUAN	JUMLAH
(1)	(2)	(3)	(4)
1. Unggahan	50,34	49,66	100,00
2. Gunung Sari	51,03	48,97	100,00
3. Munduk Bestala	56,36	43,64	100,00
4. Bestala	65,28	34,72	100,00
5. Mayong	55,56	44,44	100,00
6. Rangdu	52,24	47,76	100,00
7. Ularan	50,50	49,50	100,00
8. Ringdikit	53,97	46,03	100,00
9. Joanyar	33,99	66,01	100,00
10. Klianget	54,40	45,60	100,00
11. Tangguwisia	55,32	44,68	100,00
12. Sulanyah	50,46	49,54	100,00
13. Bubunan	52,75	47,25	100,00
14. Seririt	52,43	47,57	100,00
15. Pengastulan	50,64	49,36	100,00
16. Patemon	54,97	45,03	100,00
17. Lokapaksa	52,22	47,78	100,00
18. Ume Anyar	52,63	47,37	100,00
19. Banjar Asem	52,78	47,22	100,00
20. Kalisada	46,34	53,66	100,00
21. Pangkung Paruk	55,06	44,94	100,00
Jumlah	52,30	47,70	100,00
2014	52,28	47,72	100,00
2013	52,15	47,85	100,00
2012	52,07	47,93	100,00
2011	51,77	48,23	100,00

Sumber :- Kades/Lurah se-Kecamatan Seririt

- Cabang Dinas Pendidikan Kecamatan Seririt

TABEL 4.1.7 PERSENTASE JUMLAH MURID UMUR 16-18 TAHUN  
DIRINCI PER DESA / KELURAHAN, TAHUN 2015

Murid usia 16-18 Tahun			
Desa/Kelurahan	LAKI-LAKI	PEREMPUAN	JUMLAH
(1)	(2)	(3)	(4)
1. Unggahan	56,76	43,24	100,00
2. Gunung Sari	50,89	49,11	100,00
3. Munduk Bestala	59,46	40,54	100,00
4. Bestala	52,27	47,73	100,00
5. Mayong	54,03	45,97	100,00
6. Rangdu	59,57	40,43	100,00
7. Ularan	50,70	49,30	100,00
8. Ringdikit	42,86	28,16	100,00
9. Joanyar	54,78	45,22	100,00
10. Kalianget	57,78	42,22	100,00
11. Tangguwisia	56,52	43,48	100,00
12. Sulanyah	50,49	49,51	100,00
13. Bubunan	56,21	43,79	100,00
14. Seririt	50,30	49,70	100,00
15. Pengastulan	51,89	48,11	100,00
16. Patemon	58,06	41,94	100,00
17. Lokapaksa	55,06	44,94	100,00
18. Ume Anyar	55,00	45,00	100,00
19. Banjar Asem	56,68	43,32	100,00
20. Kalisada	46,90	53,10	100,00
21. Pangkung Paruk	54,87	45,13	100,00
<b>J u m l a h</b>	<b>53,34</b>	<b>44,45</b>	<b>100,00</b>
2014	54,49	45,51	100,00
2013	54,77	45,23	100,00
2012	54,77	45,23	100,00
2011	55,20	44,80	100,00

Sumber :- Kades/Lurah se-Kecamatan Seririt

- Cabang Dinas Pendidikan Kecamatan Seririt

TABEL 4.1.8 PERSENTASE JUMLAH PENDUDUK MENURUT TINGKAT PENDIDIKAN TERTINGGI YANG DITAMATKAN DAN DESA / KELURAHAN, TAHUN 2015

Desa/Kelurahan	Tingkat Pendidikan Tertinggi yang Ditamatkan						
	Tdk/blm sekolah	Tidak tmt SD	SD	SLTP	SLTA	DI/DII+DII I/ Sarjana Muda	Sarjana
(1)	(2)	(3)	(4)	(5)	(6)	(7)	(8)
1. Unggahan	19,98	10,88	47,01	13,25	8,02	0,38	0,49
2. Gunung Sari	20,46	15,01	38,93	9,29	14,96	0,39	0,97
3. Munduk Bestala	24,34	10,89	36,78	12,08	14,55	0,46	0,91
4. Bestala	19,29	15,83	36,08	10,38	16,72	0,52	1,18
5. Mayong	15,83	14,04	46,83	10,05	11,91	0,28	1,06
6. Rangdu	24,21	23,88	28,56	7,69	14,72	0,33	0,60
7. Ularan	13,51	20,99	33,50	9,22	21,29	0,80	0,70
8. Ringdikit	25,03	20,72	14,78	18,89	11,55	8,53	0,49
9. Joanyar	26,53	18,57	16,47	15,56	10,93	9,93	2,01
10. Kalianget	17,09	17,58	27,80	12,26	16,75	7,08	1,44
11. Tangguwisia	10,74	9,09	21,49	25,17	25,07	7,59	0,86
12. Sulanyah	14,54	20,91	12,39	21,01	22,67	7,25	1,22
13. Bubunan	12,03	13,82	22,37	22,44	19,87	7,74	1,72
14. Seririt	20,45	8,81	34,88	18,39	13,76	1,67	2,04
15. Pengastulan	13,26	15,22	43,29	11,37	14,35	1,03	1,48
16. Patemon	25,99	25,36	23,95	11,19	10,13	2,02	1,36
17. Lokapaksa	16,10	15,00	25,60	21,95	18,54	2,07	0,74
18. Ume Anyar	12,28	23,61	21,73	17,82	21,73	0,69	2,14
19. Banjar Asem	14,40	18,41	36,38	14,96	14,69	0,19	0,98
20. Kalisada	25,58	20,33	20,27	15,63	16,86	0,55	0,78
21. Pangkung Paruk	21,54	20,95	29,30	13,77	13,56	0,27	0,61
<b>Jumlah</b>	<b>18,87</b>	<b>16,98</b>	<b>29,55</b>	<b>15,59</b>	<b>15,16</b>	<b>2,71</b>	<b>1,14</b>
2014	18,79	17,10	29,52	15,57	15,04	2,83	1,15
2013	18,75	17,82	29,35	15,34	14,81	2,91	1,02
2012	19,15	17,53	28,39	15,91	14,97	3,02	1,03
2011	19,08	17,32	28,47	16,29	14,81	3,04	0,99

Sumber :- Kades/Lurah se-Kecamatan Seririt

- Cabang Dinas Pendidikan Kecamatan Seririt

TABEL 4.1.9 JUMLAH MURID YANG DROP OUT MENURUT JENJANG PENDIDIKAN  
DIRINCI PER DESA / KELURAHAN, TAHUN 2015

Desa/Kelurahan	Jumlah Murid Drop Out			Jumlah
	SD	SMP	SMU	
	(1)	(2)	(3)	
1. Unggahan	-	-	1	1
2. Gunung Sari	-	-	1	1
3. Munduk Bestala	-	-	-	-
4. Bestala	-	-	-	-
5. Mayong	-	-	1	1
6. Rangdu	-	-	-	-
7. Ularan	-	-	1	1
8. Ringdikit	-	-	1	1
9. Joanyar	-	-	-	-
10. Kalianget	-	-	1	1
11. Tangguwisia	-	-	-	-
12. Sulanyah	-	-	-	-
13. Bubunan	-	-	1	1
14. Seririt	-	-	1	1
15. Pengastulan	-	-	-	-
16. Patemon	-	-	1	1
17. Lokapaksa	-	-	2	2
18. Ume Anyar	-	-	-	-
19. Banjar Asem	-	-	1	1
20. Kalisada	-	-	-	-
21. Pangkung Paruk	-	-	1	1
<b>Jumlah</b>	-	-	13	13
2014	8	18	76	102
2013	9	17	76	102
2012	10	17	90	117
2011	10	17	77	104

Sumber :- Kades/Lurah se-Kecamatan Seririt

- Cabang Dinas Pendidikan Kecamatan Seririt

Tabel 4.2.1 JUMLAH SARANA KESEHATAN  
DIRINCI PER DESA / KELURAHAN, TAHUN 2015

Desa/Kelurahan	SARANA KESEHATAN							
	Puskesmas	Puskemas perawatan	pustu	puskesmas keliling	pos-yan du	rumah sakit	prak tek dokter	rumah paramedis
(1)	(2)	(3)	(4)	(5)	(6)	(7)	(8)	(9)
1. Unggahan	-	-	1	-	4	-	-	2
2. Gunung Sari	-	-	-	-	6	-	-	1
3. Munduk Bestala	-	-	1	-	2	-	-	1
4. Bestala	-	-	-	-	1	-	-	3
5. Mayong	-	-	1	-	5	-	-	1
6. Rangdu	-	-	-	-	2	-	-	-
7. Ularan	-	-	1	-	3	-	-	1
8. Ringdikit	1	-	-	-	5	-	1	3
9. Joanyar	-	-	-	-	3	-	-	2
10. Kalianget	-	-	-	-	4	-	-	1
11. Tangguwisia	-	-	-	-	1	-	1	5
12. Sulanyah	-	-	-	-	1	1	-	3
13. Bubunan	-	-	-	-	4	-	-	4
14. Seririt	1	-	-	1	13	-	14	12
15. Pengastulan	-	-	1	-	4	-	-	2
16. Patemon	-	-	1	-	11	-	1	2
17. Lokapaksa	-	-	1	-	13	-	-	6
18. Ume Anyar	-	-	-	-	2	-	-	1
19. Banjar Asem	1	-	-	1	6	-	1	3
20. Kalisada	-	-	-	-	2	-	-	2
21. Pangkung Paruk	-	-	-	-	7	-	-	2
<b>Jumlah</b>	<b>3</b>	<b>-</b>	<b>7</b>	<b>2</b>	<b>99</b>	<b>1</b>	<b>18</b>	<b>57</b>
2014	3	-	7	-	99	1	16	57
2013	3	-	7	2	99	1	14	57
2012	3	-	7	2	99	1	14	57
2011	3	-	7	2	99	1	12	58

Sumber : - Kades/Lurah se-Kecamatan Seririt  
- Puskesmas se-Kecamatan Seririt

TABEL 4.2.2 JUMLAH TENAGA MEDIS, PARA MEDIS DAN NON MEDIS  
DIRINCI PER DESA / KELURAHAN, TAHUN 2015

Desa/Kelurahan	TENAGA MEDIS						
	DOKTER UMUM	DOKTER GIGI	DOKTER BEDAH	DOKTER DALAM	DOKTER THT	DOKTER MATA	DOKTER KULIT/ KLM
(1)	(2)	(3)	(4)	(5)	(6)	(7)	(8)
1. Unggahan	-	-	-	-	-	-	-
2. Gunung Sari	-	-	-	-	-	-	-
3. Munduk Bestala	-	-	-	-	-	-	-
4. Bestala	-	-	-	-	-	-	-
5. Mayong	-	-	-	-	-	-	-
6. Rangdu	-	-	-	-	-	-	-
7. Ularan	-	-	-	-	-	-	-
8. Ringdikit	1	-	-	-	-	-	-
9. Joanyar	-	-	-	-	-	-	-
10. Kalianget	-	-	-	-	-	-	-
11. Tangguwisia	1	-	-	-	-	-	-
12. Sulanyah	-	-	-	-	-	-	-
13. Bubunan	-	-	-	-	-	-	-
14. Seririt	8	2	-	-	1	1	1
15. Pengastulan	-	-	-	-	-	-	-
16. Patemon	1	-	-	-	-	-	-
17. Lokapaksa	-	-	-	-	-	-	-
18. Ume Anyar	-	-	-	-	-	-	-
19. Banjar Asem	1	-	-	-	-	-	-
20. Kalisada	-	-	-	-	-	-	-
21. Pangkung Paruk	-	-	-	-	-	-	-
<b>Jumlah</b>	12	2	-	-	1	1	1
2014	11	4	-	-	1	1	1
2013	11	4	-	-	1	1	1
2012	16	4	-	-	1	1	1
2011	15	5	-	-	1	1	1

Sumber : - Kades/Lurah se-Kecamatan Seririt  
- Puskesmas se-Kecamatan Seririt

LANJUTAN TABEL 4.2.2

Desa/Kelurahan	TENAGA MEDIS					TENAGA NON MEDIS
	DOKTER SPESIALIS			PARAMEDIS		
	KANDUNGAN	ANAK	TULANG	BIDAN	PERAWAT	
(1)	(9)	(10)	(11)	(12)	(13)	(14)
1. Unggahan	-	-	-	1	1	-
2. Gunung Sari	-	-	-	1	-	-
3. Munduk Bestala	-	-	-	1	-	-
4. Bestala	-	-	-	1	-	-
5. Mayong	-	-	-	3	3	-
6. Rangdu	-	-	-	-	-	-
7. Ularan	-	-	-	1	-	-
8. Ringdikit	-	-	-	2	-	-
9. Joanyar	-	-	-	1	-	-
10. Kalianget	-	-	-	2	2	-
11. Tangguwisia	-	-	-	1	2	-
12. Sulanyah	-	-	-	1	7	-
13. Bubunan	-	-	-	1	6	-
14. Seririt	1	-	-	9	7	-
15. Pengastulan	-	-	-	2	4	-
16. Patemon	-	-	-	1	10	-
17. Lokapaksa	-	-	-	2	1	-
18. Ume Anyar	-	-	-	2	1	-
19. Banjar Asem	-	-	-	4	3	-
20. Kalisada	-	-	-	1	1	-
21. Pangkung Paruk	-	-	-	1	4	-
<b>Jumlah</b>	<b>1</b>	<b>-</b>	<b>-</b>	<b>22</b>	<b>31</b>	<b>0</b>
2014	1	-	-	38	41	-
2013	-	-	-	38	52	0
2012	1	-	-	24	39	18
2011	1	-	-	28	45	21

Sumber : - Kades/Lurah se-Kecamatan Seririt  
 - Puskesmas se-Kecamatan Seririt



TABEL 4.2.3 JUMLAH ORANG JOMPO, ANAK TERLANTAR, DAN PENDERITA CACAT  
DIRINCI PER DESA/KELURAHAN, TAHUN 2015

Desa/Kelurahan	ORANG JOMPO	ANAK TERLANTAR/ YATIM PIATU	PENDERITA CACAT			
			TUNA NETRA	TUNA RUNGU	CACAT FISIK	CACAT MEN TAL
(1)	(2)	(3)	(4)	(5)	(6)	(7)
1. Unggahan	25	-	1	7	4	-
2. Gunung Sari	26	-	3	6	-	2
3. Munduk Bestala	27	-	3	6	-	3
4. Bestala	13	-	-	4	-	2
5. Mayong	43	-	7	14	-	-
6. Rangdu	9	-	5	1	4	3
7. Ularan	36	-	1	2	7	2
8. Ringdikit	40	-	4	3	-	-
9. Joanyar	34	-	1	3	-	5
10. Kalianget	46	-	4	6	16	5
11. Tangguwisia	28	-	1	4	7	5
12. Sulanyah	23	-	8	2	6	4
13. Bubunan	34	-	5	4	25	2
14. Seririt	35	-	1	3	6	1
15. Pengastulan	29	-	3	5	8	14
16. Patemon	56	-	5	7	-	3
17. Lokapaksa	78	-	20	15	37	18
18. Ume Anyar	26	-	2	3	3	-
19. Banjar Asem	37	-	1	2	19	5
20. Kalisada	36	-	1	4	2	7
21. Pangkung Paruk	64	-	4	10	4	6
<b>Jumlah</b>	<b>745</b>	<b>0</b>	<b>80</b>	<b>111</b>	<b>148</b>	<b>87</b>
2014	793	-		114	154	96
2013	839	-	88	132	148	94
2012	967	-	124	114	144	114
2011	997	-	128	121	156	119

Sumber : - Kades/Lurah se-Kecamatan Seririt  
- Puskesmas se-Kecamatan Seririt

TABEL 4.2.4 JUMLAH PUS, AKSEPTOR DENGAN PEMAKAIAN ALAT KONTRASEPSI  
DIRINCI PER DESA/KELURAHAN, TAHUN 2015

Desa/Kelurahan	JUM LAH PUS	JUMLAH AKSEPTOR	PEMAKAIAN ALAT KONTRASEPSI			
			PIL	KON DOM	IUD	SUNTIKAN
(1)	(2)	(3)	(4)	(5)	(6)	(7)
1. Unggahan	635	563	38	88	190	229
2. Gunung Sari	482	419	18	22	227	138
3. Munduk Bestala	238	204	18	20	101	65
4. Bestala	179	153	16	16	47	62
5. Mayong	650	568	97	86	183	148
6. Rangdu	133	113	11	23	38	34
7. Ularan	496	428	120	56	151	100
8. Ringdikit	721	627	126	154	161	176
9. Joanyar	460	398	40	20	235	95
10. Kalianget	619	542	21	30	181	215
11. Tangguwisia	302	266	27	31	68	134
12. Sulanyah	378	332	45	44	134	96
13. Bubunan	655	569	24	32	205	281
14. Seririt	1.443	1.285	111	181	267	664
15. Pengastulan	692	604	31	40	222	303
16. Patemon	1.274	1.117	181	129	210	489
17. Lokapaksa	1.840	1.616	134	120	464	844
18. Ume Anyar	341	299	24	54	116	104
19. Banjar Asem	899	786	97	33	303	294
20. Kalisada	478	422	25	44	169	161
21. Pangkung Paruk	1.243	1.094	14	11	228	791
<b>Jumlah</b>	<b>14.158</b>	<b>12.405</b>	<b>1.218</b>	<b>1.234</b>	<b>3.900</b>	<b>5.423</b>
2014	14.230	12.399	1.459	1.251	4.100	5.041
2013	14.529	12.756	1.361	1.179	4.267	5.449
2012	14.731	12.611	1.316	1.068	4.144	5.602
2011	14.638	12.592	1.353	1.004	4.162	5.589

Sumber : - Kades/Lurah se-Kecamatan Seririt  
- Puskesmas se-Kecamatan Seririt

LANJUTAN TABEL 4.2.4

PEMAKAIAN ALAT KONTRASEPSI			
Desa/Kelurahan	IMPLANT	VASEKTOMI	TUBEKTOMI
(1)	(2)	(3)	(4)
1. Unggahan	6	1	11
2. Gunung Sari	-	2	12
3. Munduk Bestala	-	-	-
4. Bestala	1	11	-
5. Mayong	34	9	11
6. Rangdu	-	-	7
7. Ularan	-	-	1
8. Ringdikit	3	1	6
9. Joanyar	-	-	8
10. Kalianget	1	6	16
11. Tangguwisia	3	-	3
12. Sulanyah	-	3	10
13. Bubunan	1	2	24
14. Seririt	23	4	35
15. Pengastulan	-	4	4
16. Patemon	53	3	52
17. Lokapaksa	30	1	23
18. Ume Anyar	-	-	1
19. Banjar Asem	11	3	45
20. Kalisada	8	-	15
21. Pangkung Paruk	8	31	11
<b>J u m l a h</b>	<b>182</b>	<b>81</b>	<b>295</b>
2014	155	62	305
2013	142	78	280
2012	131	82	271
2011	131	79	265

Sumber :- Kades/Lurah se-Kecamatan Seririt

- Puskesmas se-Kecamatan Seririt

TABEL 4.3.1 BANYAKNYA TINDAK KEJAHATAN / PELANGGARAN YANG  
DIRINCI PER DESA/KELURAHAN, TAHUN 2015

Desa/Kelurahan	JENIS TINDAK KEJAHATAN					
	PEN-CURIAN	PEM-BUNUHAN	PENG-ANIAYAAN	PERAM-POKAN	NARKOTIK	LAIN NYA
(1)	(2)	(3)	(4)	(5)	(6)	(7)
1. Unggahan	2	-	2	-	-	-
2. Gunung Sari	2	-	1	-	-	-
3. Munduk Bestala	-	-	-	-	-	-
4. Bestala	1	-	-	-	-	-
5. Mayong	2	-	1	-	-	-
6. Rangdu	5	-	-	-	-	-
7. Ularan	1	-	-	-	-	-
8. Ringdikit	2	-	-	-	-	-
9. Joanyar	1	-	-	-	-	-
10. Kalianget	3	-	2	-	-	-
11. Tangguwisia	1	-	2	-	-	-
12. Sulanyah	2	-	3	-	-	-
13. Bubunan	1	-	2	-	-	-
14. Seririt	12	-	5	-	-	-
15. Pengastulan	3	-	1	-	-	-
16. Patemon	5	-	2	-	-	-
17. Lokapaksa	9	-	12	-	-	-
18. Ume Anyar	-	-	-	-	-	-
19. Banjar Asem	1	-	4	-	-	-
20. Kalisada	2	-	-	-	-	-
21. Pangkung Paruk	2	-	2	-	-	-
<b>Jumlah</b>	57	-	39	-	-	-
2014	66	-	50	-	-	89
2013	54	-	44	-	-	91
2012	15	-	39	-	-	58
2011	28	1	60	-	-	57

Sumber :- Kades/Lurah se-Kecamatan Seririt

- Polsek Seririt

TABEL 4.4.1 PERSENTASE BANYAKNYA PENDUDUK MENURUT AGAMA  
DIRINCI PER DESA/KELURAHAN, TAHUN 2015

Desa/Kelurahan	AGAMA					
	ISLAM	HINDU	BUDHA	PROTESTAN	KATOLIK	JUMLAH
	(1)	(2)	(3)	(4)	(5)	(6)
1. Unggahan	-	100,00	-	-	-	100,00
2. Gunung Sari	-	100,00	-	-	-	100,00
3. Munduk Bestala	-	100,00	-	-	-	100,00
4. Bestala	0,29	99,71	-	-	-	100,00
5. Mayong	-	100,00	-	-	-	100,00
6. Rangdu	0,74	99,20	0,07	-	-	100,00
7. Ularan	-	100,00	-	-	-	100,00
8. Ringdikit	0,18	99,82	-	-	-	100,00
9. Joanyar	0,16	99,84	-	-	-	100,00
10. Kalianget	0,16	99,84	-	-	-	100,00
11. Tangguwisia	0,64	98,77	-	0,59	-	100,00
12. Sulanyah	2,29	96,78	0,73	0,19	-	100,00
13. Bubunan	0,53	98,96	0,07	0,30	0,14	100,00
14. Seririt	41,39	55,44	1,67	1,15	0,34	100,00
15. Pengastulan	26,98	73,02	-	-	-	100,00
16. Patemon	0,20	99,80	-	-	-	100,00
17. Lokapaksa	0,15	99,85	-	-	-	100,00
18. Ume Anyar	-	100,00	-	-	-	100,00
19. Banjar Asem	4,52	95,48	-	-	-	100,00
20. Kalisada	0,16	99,84	0,32	-	0,13	100,00
21. Pangkung Paruk	0,12	99,88	-	-	-	100,00
<b>Jumlah</b>	<b>5,82</b>	<b>93,83</b>	<b>0,19</b>	<b>0,14</b>	<b>0,04</b>	<b>100,00</b>
2014	5,72	94,28	0,19	0,14	0,04	100,00
2013	5,70	93,93	0,19	0,14	0,04	100,00
2012	5,85	93,70	0,17	0,21	0,07	100,00
2011	6,00	93,55	0,17	0,21	0,07	100,00

Sumber :- Kades/Lurah se-Kecamatan Seririt

TABEL 4.4.2 BANYAKNYA TEMPAT IBADAH  
DIRINCI PER DESA/KELURAHAN, TAHUN 2015

Desa/Kelurahan	PURA			Gereja	Masjid	Wihara
	Sad Kahyan ngan	Dang Kahya ngan	Kahyangan			
(1)	(2)	(3)	(4)	(5)	(6)	(7)
1. Unggahan	-	-	3	-	-	-
2. Gunung Sari	-	-	3	-	-	-
3. Munduk Bestala	-	-	3	-	-	-
4. Bestala	-	-	3	-	-	-
5. Mayong	-	-	3	-	-	-
6. Rangdu	-	-	3	-	-	-
7. Ularan	-	-	3	-	-	-
8. Ringdikit	-	-	3	-	-	-
9. Joanyar	-	-	3	-	-	-
10. Kalianget	-	-	3	-	-	-
11. Tangguwisia	-	-	3	1	-	-
12. Sulanyah	-	-	3	-	-	-
13. Bubunan	-	-	3	-	-	-
14. Seririt	-	-	3	-	3	-
15. Pengastulan	-	-	3	-	3	-
16. Patemon	-	-	4	-	-	-
17. Lokapaksa	-	-	3	-	-	-
18. Ume Anyar	-	-	3	-	-	-
19. Banjar Asem	-	-	6	-	1	-
20. Kalisada	-	-	6	-	-	-
21. Pangkung Paruk	-	-	3	-	-	-
<b>Jumlah</b>	-	-	70	1	7	-
2014	-	-	70	1	7	-
2013	-	-	70	1	7	-
2012	-	-	70	1	7	-
2011	-	-	70	1	7	-

Sumber :- Kades/Lurah se-Kecamatan Seririt

# Bab V

Pertanian



<http://bulelengkab.bps.go.id/>

TABEL 5.1.1 LUAS TANAM, LUAS PANEN, DAN PRODUKSI TANAMAN PADI  
SAWAH DIRINCI PER DESA/KELURAHAN, TAHUN 2015

Desa/Kelurahan	Luas Tanam (ha)	Luas Panen (ha)	Produksi (ton)	Rata-Rata Produksi (ton/ha)
(1)	(2)	(3)	(4)	(5)
1. Unggahan	39,00	26,00	164,00	6,30
2. Gunung Sari	315,00	250,00	1.593,00	6,30
3. Munduk Bestala	60,00	40,00	256,00	6,40
4. Bestala	90,00	60,00	384,00	6,40
5. Mayong	318,00	212,00	1.470,00	6,90
6. Rangdu	120,00	120,00	877,00	7,30
7. Ularan	24,00	27,00	176,00	6,50
8. Ringdikit	347,00	248,00	1.727,00	7,00
9. Joanyar	250,00	236,00	1.585,00	6,70
10. Kalianget	222,00	225,00	1.570,00	7,00
11. Tangguwisia	68,00	68,00	4.587,00	6,70
12. Sulanyah	18,00	18,00	121,00	6,70
13. Bubunan	118,00	138,00	926,00	6,70
14. Seririt	201,00	164,00	1.180,00	7,20
15. Pengastulan	171,00	144,00	997,00	6,90
16. Patemon	98,00	104,00	709,00	6,80
17. Lokapaksa	492,00	417,00	2.977,00	7,10
18. Ume Anyar	192,00	268,00	1.819,00	6,80
19. Banjar Asem	311,00	199,00	1.385,00	6,90
20. Kalisada	257,00	208,00	1.470,00	7,10
21. Pangkung Paruk	140,00	140,00	856,00	6,10
Jumlah	3.851,00	3.312,00	26.829,00	6,75
2014	3.562,00	3.887,00	26.421,60	6,78
2013	4.370,00	3.933,00	27.138,00	6,90
2012	3.395,00	3.841,00	30.187,00	7,85
2011	3.642,00	3.822,00	27.237,44	7,13

Sumber : - Perbekel/Lurah se - Kecamatan Seririt

- Petugas Pertanian dan Peternakan Kecamatan Seririt



TABEL 5.1.2 LUAS TANAM, LUAS PANEN, DAN PRODUKSI TANAMAN JAGUNG  
DAN KACANG TANAH DIRINCI PER DESA/KELURAHAN, TAHUN 2015

Desa/Kelurahan	JAGUNG				KACANG TANAH			
	Luas Tanam	Luas Panen	Produksi	Rata-Rata Produksi	Luas Tanam	Luas Panen	Produksi	Rata-Rata Produksi
	(ha)	(ha)	(ton)	(ton/ha)	(ha)	(ha)	(ton)	(ton/ha)
(1)	(2)	(3)	(4)	(5)	(6)	(7)	(8)	(9)
1. Unggahan	-	-	-	-	-	-	-	-
2. Gunung Sari	-	-	-	-	-	-	-	-
3. Munduk Bestala	-	-	-	-	-	-	-	-
4. Bestala	-	-	-	-	-	-	-	-
5. Mayong	-	-	-	-	-	-	-	-
6. Rangdu	-	-	-	-	-	-	-	-
7. Ularan	-	-	-	-	-	-	-	-
8. Ringdikit	-	-	-	-	-	-	-	-
9. Joanyar	-	-	-	-	-	-	-	-
10. Kalianget	54,0	54,0	547,0	10,1	-	-	-	-
11. Tangguwisia	-	-	-	-	-	-	-	-
12. Sulanyah	-	-	-	-	-	-	-	-
13. Bubunan	50,0	-	-	-	-	-	-	-
14. Seririt	-	-	-	-	-	-	-	-
15. Pengastulan	-	-	-	-	-	-	-	-
16. Patemon	-	-	-	-	-	-	-	-
17. Lokapaksa	35,0	10,0	545,0	54,4	-	-	-	-
18. Ume Anyar	-	-	-	-	-	-	-	-
19. Banjar Asem	62,0	37,0	292,0	7,9	-	-	-	-
20. Kalisada	62,0	12,0	902,0	75,1	-	-	-	-
21. Pangkung Paruk	280,0	128,0	581,0	4,5	25,0	25,0	45,0	1,8
<b>Jumlah</b>	<b>543,0</b>	<b>241,0</b>	<b>2867,0</b>	<b>30,4</b>	<b>25,0</b>	<b>25,0</b>	<b>45,0</b>	<b>1,8</b>
2014	273,0	266,0	1596,0	25,0	85,0	77,0	395,0	15,3
2013	481,0	285,0	1732,8	6,1	143,0	141,0	712,9	5,1
2012	393,0	282,0	1030,0	3,6	135,0	122,0	214,0	1,8
2011	347,0	45,0	126,0	2,8	51,0	135,0	121,5	0,9

Sumber : - Perbekel/Lurah se - Kecamatan Seririt

TABEL 5.1.3 LUAS AREAL SAWAH DAN BENDUNGAN PADA DAERAH IRIGASI  
 YANG DIKELOLA P.U DIRINCI MENURUT TINGKAT JARINGAN IRIGASINYA  
 DAN DESA/KELURAHAN, TAHUN 2015

Desa/Kelurahan	Tingkat Jaringan (ha)			Luas areal (ha)		Jumlah Bendungan (buah)
	Teknis	Semi Teknis	Sederhana	Baku	Fungsional	
(1)	(2)	(3)	(4)	(5)	(6)	(7)
1. Unggahan	-	-	-	-	-	-
2. Gunung Sari	-	142	-	142	130	-
3. Munduk Bestala	-	-	-	-	-	-
4. Bestala	-	-	-	-	-	-
5. Mayong	-	141	-	141	130	-
6. Rangdu	-	51	-	51	41	-
7. Ularan	-	-	-	-	-	-
8. Ringdikit	-	173	-	173	140	1
9. Joanyar	-	153	-	153	148	1
10. Kalianget	-	196	-	196	50	-
11. Tangguwisia	-	47	-	47	10	-
12. Sulanyah	-	12	-	12	5	-
13. Bubunan	-	100	-	100	80	-
14. Seririt	-	89	-	89	74	--
15. Pengastulan	-	81	-	81	28	1
16. Patemon	-	110	-	110	55	2
17. Lokapaksa	-	194	-	194	107	1
18. Ume Anyar	-	98	-	98	63	-
19. Banjar Asem	-	116	-	116	85	-
20. Kalisada	-	294	-	204	131	1
21. Pangkung Paruk	-	80	-	80	80	2
<b>Jumlah</b>	-	<b>2.077</b>	-	<b>1.987</b>	<b>1.357</b>	<b>9</b>
2014	-	2.077	-	1.987	1.357	9
2013	-	2.077	-	2.077	1.357	9
2012	-	2.077	-	2.077	1.357	9
2011	-	2.077	-	2.077	1.357	9

Sumber - Perbekel/Lurah se - Kecamatan Seririt

- Petugas Pertanian dan Peternakan Kecamatan Seririt

TABEL 5.1.4 JUMLAH SUBAK SAWAH DAN AREAL SAWAH BAKU  
DIRINCI MENURUT TINGKAT JARINGAN IRIGASINYA  
DAN DESA/KELURAHAN, TAHUN 2015

Desa/Kelurahan	Jumlah Subak Sawah	Tingkat Jaringan Irigasi					Jumlah Areal (ha)
		Teknis	Semi Teknis	Sederhana	Sederhana non P.U	Tadah Hujan	
(1)	(2)	(3)	(4)	(5)	(6)	(7)	(8)
1. Unggahan	1	-	-	-	10	-	10
2. Gunung Sari	1	-	142	-	-	-	142
3. Munduk Bestala	1	-	-	-	23	-	23
4. Bestala	1	-	-	-	36	-	36
5. Mayong	2	-	141	-	-	-	141
6. Rangdu	1	-	51	-	-	-	51
7. Ularan	-	-	-	-	-	-	-
8. Ringdikit	4	-	173	-	-	-	173
9. Joanyar	1	-	153	-	-	-	153
10. Kalianget	5	-	196	-	-	-	196
11. Tangguwisia	2	-	47	-	-	-	47
12. Sulanyah	1	-	12	-	-	-	12
13. Bubunan	2	-	100	-	-	-	100
14. Seririt	1	-	89	-	-	-	89
15. Pengastulan	1	-	81	-	-	-	81
16. Patemon	3	-	110	-	-	-	110
17. Lokapaksa	4	-	194	-	40	-	234
18. Ume Anyar	2	-	98	-	-	-	98
19. Banjar Asem	4	-	116	-	-	-	116
20. Kalisada	2	-	294	-	-	-	294
21. Pangkung Paruk	3	-	80	-	-	-	80
<b>Jumlah</b>	<b>42</b>	<b>-</b>	<b>2.077</b>	<b>-</b>	<b>109</b>	<b>-</b>	<b>2.186</b>
2014	42	-	2.077	-	109	-	2.186
2013	42	-	2.077	-	109	-	2.186
2012	42	-	2.077	-	109	-	2.186
2011	42	-	2.077	-	109	-	2.186

Sumber - Perbekel/Lurah se - Kecamatan Seririt

- Petugas Pertanian dan Peternakan Kecamatan Seririt

TABEL 5.2.1 LUAS TANAM, LUAS PANEN DAN PRODUKSI TANAMAN  
 BAWANG MERAH / BAWANG PUTIH  
 DIRINCI MENURUT DESA/KELURAHAN, TAHUN 2015

Desa/Kelurahan	Bawang merah			Bawang putih			Rata2 Produksi	
	Luas Tanam	Luas Panen	Produksi	Luas Tanam	Luas Panen	Produksi	Bawang Merah	Bawang Putih
(1)	(2)	(3)	(4)	(5)	(6)	(7)	(8)	(9)
1. Unggahan								
2. Gunung Sari								
3. Munduk Bestala								
4. Bestala								
5. Mayong								
6. Rangdu								
7. Ularan								
8. Ringdikit								
9. Joanyar								
10. Kalianget								
11. Tangguwisia								
12. Sulanyah								
13. Bubunan			N	I	H	I	L	
14. Seririt								
15. Pengastulan								
16. Patemon								
17. Lokapaksa								
18. Ume Anyar								
19. Banjar Asem								
20. Kalisada								
21. Pangkung Paruk								
Jumlah								
2014	-	-	-	-	-	-	-	-
2013	-	-	-	-	-	-	-	-
2012	-	-	-	-	-	-	-	-
2011	-	-	-	-	-	-	-	-

Sumber - Perbekel/Lurah se - Kecamatan Seririt  
 - Petugas Pertanian dan Peternakan Kecamatan Seririt

TABEL 5.2.2 PRODUKSI TANAMAN BUAH - BUAHAN  
DIRINCI MENURUT DESA/KELURAHAN, TAHUN 2015

Desa/Kelurahan	Buah-Buahan					
	Durian	Mangga	Anggur	Pisang	Rambutan	Lainnya
	(ton)	(ton)	(ton)	(ton)	(ton)	(ton)
(1)	(2)	(3)	(4)	(5)	(6)	(7)
1. Unggahan	194,25	-	-	253,93	12,00	25,45
2. Gunung Sari	31,15	234,82	-	201,00	9,50	23,10
3. Munduk Bestala	52,25	-	-	53,78	9,50	22,10
4. Bestala	26,13	-	-	44,85	9,30	23,05
5. Mayong	16,88	300,24	-	96,85	9,20	23,00
6. Rangdu	3,60	159,45	47,50	22,50	9,15	22,10
7. Ularan	16,45	76,50	-	103,50	19,45	14,10
8. Ringdikit	3,83	113,93	117,00	73,75	9,30	14,35
9. Joanyar	-	154,10	51,00	44,00	9,25	14,65
10. Kalianget	-	129,15	1021,04	16,80	9,10	14,35
11. Tangguwisia	-	178,83	180,50	54,00	8,25	14,15
12. Sulanyah	-	72,79	-	10,80	8,10	14,40
13. Bubunan	-	261,30	-	36,00	8,00	13,65
14. Seririt	-	82,50	95,00	-	8,30	14,10
15. Pengastulan	-	26,62	120,00	12,00	8,00	14,65
16. Patemon	-	121,20	51,00	25,20	19,35	14,15
17. Lokapaksa	-	624,00	650,00	196,36	8,20	14,40
18. Ume Anyar	-	130,00	72,00	16,20	8,10	14,35
19. Banjar Asem	-	164,98	18,00	169,58	9,30	21,60
20. Kalisada	-	-	28,50	21,60	9,20	14,20
21. Pangkung Paruk	-	462,00	-	247,10	8,00	25,15
<b>J u m l a h</b>	<b>344,53</b>	<b>3.292,40</b>	<b>2.451,54</b>	<b>1.699,79</b>	<b>208,55</b>	<b>371,05</b>
2014	498,35	358,40	1.680,00	346,60	212,10	376,70
2013	397,99	448,82	319,89	267,75	8,75	184,50
2012	116,00	2.030,00	1.734,00	1.383,00	307,00	396,00
2011	192,70	1.905,20	2.347,90	2.666,50	307,20	439,40

Sumber - Perbekel/Lurah se - Kecamatan Seririt

- Petugas Pertanian dan Peternakan Kecamatan Seririt

TABEL 5.3.1 LUAS TANAM, PRODUKSI PERKEBUNAN RAKYAT,  
DAN SUBAK ABIAN DIRINCI PER DESA/KELURAHAN,  
TAHUN 2015

Desa/Kelurahan	Kelapa		Kopi	
	Luas Tanam	Produksi	Luas Tanam	Produksi
	(ha)	(kwintal)	(ha)	(kwintal)
(1)	(2)	(3)	(4)	(5)
1. Unggahan	56,84	18,08	39,91	27,70
2. Gunung Sari	37,25	29,82	13,00	9,75
3. Munduk Bestala	10,00	6,20	-	-
4. Bestala	7,00	3,78	-	-
5. Mayong	20,00	8,50	2,00	1,20
6. Rangdu	5,00	2,00	-	-
7. Ularan	28,75	12,11	-	-
8. Ringdikit	-	-	-	-
9. Joanyar	6,00	2,88	-	-
10. Kalianget	20,50	9,23	-	-
11. Tangguwisia	4,00	1,92	-	-
12. Sulanyah	3,00	1,35	-	-
13. Bubunan	8,75	4,20	-	-
14. Seririt	-	-	-	-
15. Pengastulan	1,50	0,84	-	-
16. Patemon	22,50	10,13	-	-
17. Lokapaksa	12,00	4,00	-	-
18. Ume Anyar	4,00	1,70	-	-
19. Banjar Asem	15,00	7,20	-	-
20. Kalisada	15,00	8,40	-	-
21. Pangkung Paruk	24,50	8,33	-	-
<b>J u m l a h</b>	<b>301,59</b>	<b>140,65</b>	<b>54,91</b>	<b>38,65</b>
2014	281,00	5.729,30	50,00	386,50
2013	280,96	1.948,63	49,62	386,46
2012	280,96	1.223,77	49,62	308,72
2011	280,96	2.488,26	49,62	79,93

Sumber : - Perbekel/Lurah se - Kecamatan Seririt  
- Petugas Pertanian dan Peternakan Kecamatan Seririt

LANJUTAN TABEL 5.3.1

Desa/Kelurahan	Cengkeh		Kapas	
	Luas Tanam	Produksi	Luas Tanam	Produksi
	(ha)	(kwintal)	(ha)	(kwintal)
(1)	(2)	(3)	(4)	(5)
1. Unggahan	335,77	427,77	-	-
2. Gunung Sari	82,00	102,25	-	-
3. Munduk Bestala	15,00	13,76	-	-
4. Bestala	-	-	-	-
5. Mayong	-	-	-	-
6. Rangdu	1,00	0,80	-	-
7. Ularan	6,00	4,50	-	-
8. Ringdikit	9,00	7,20	-	-
9. Joanyar	-	-	-	-
10. Kalianget	-	-	-	-
11. Tangguwisia	-	-	-	-
12. Sulanyah	-	-	-	-
13. Bubunan	-	-	-	-
14. Seririt	-	-	-	-
15. Pengastulan	-	-	-	-
16. Patemon	-	-	-	-
17. Lokapaksa	-	-	13,78	2,80
18. Ume Anyar	-	-	-	-
19. Banjar Asem	-	-	-	-
20. Kalisada	-	-	-	-
21. Pangkung Paruk	-	-	17,06	3,47
<b>J u m l a h</b>	<b>448,77</b>	<b>556,28</b>	<b>30,84</b>	<b>6,27</b>
2014	274,00	451,50	-	-
2013	274,04	580,58	30,84	62,71
2012	274,04	3.476,02	-	-
2011	274,04	-	-	-

Sumber : - Perbekel/Lurah se - Kecamatan Seririt  
 - Petugas Pertanian dan Peternakan Kecamatan Seririt

LANJUTAN TABEL 5.3.1

Desa/Kelurahan	Jambu Mete		Coklat	
	Luas Tanam	Produksi	Luas Tanam	Produksi
	(ha)	(kwintal)	(ha)	(kwintal)
(1)	(2)	(3)	(4)	(5)
1. Unggahan	6,00	1,20	13,00	13,65
2. Gunung Sari	-	-	5,28	7,65
3. Munduk Bestala	-	-	25,00	35,00
4. Bestala	-	-	9,00	11,93
5. Mayong	6,00	1,65	14,00	13,65
6. Rangdu	1,50	0,38	2,00	2,47
7. Ularan	55,50	15,26	14,50	10,51
8. Ringdikit	-	-	-	-
9. Joanyar	1,50	0,49	-	-
10. Kalianget	1,00	0,25	-	-
11. Tangguwisia	-	-	-	-
12. Sulanyah	-	-	-	-
13. Bubunan	2,00	0,55	-	-
14. Seririt	-	-	-	-
15. Pengastulan	-	-	-	-
16. Patemon	-	-	-	-
17. Lokapaksa	88,50	26,55	-	-
18. Ume Anyar	2,50	0,69	0,55	0,48
19. Banjar Asem	37,50	11,25	-	-
20. Kalisada	-	-	0,50	0,50
21. Pangkung Paruk	160,50	40,13	-	-
<b>J u m l a h</b>	<b>362,50</b>	<b>98,39</b>	<b>83,83</b>	<b>95,84</b>
2014	363,00	1.761,70	84,00	808,00
2013	362,50	2.480,75	83,83	861,90
2012	362,50	1.224,89	83,83	567,17
2011	362,50	3.039,25	83,83	654,66

Sumber : - Perbekel/Lurah se - Kecamatan Seririt  
 - Petugas Pertanian dan Peternakan Kecamatan Seririt



LANJUTAN TABEL 5.3.1

Desa/Kelurahan	Tembakau		Subak Abian	
	Luas Tanam	Produksi	Jumlah Subak	Jumlah Anggota
	(ha)	(kwintal)		
(1)	(2)	(3)	(4)	(5)
1. Unggahan	-	-	1	427
2. Gunung Sari	-	-	1	230
3. Munduk Bestala	-	-	1	137
4. Bestala	-	-	1	46
5. Mayong	-	-	1	48
6. Rangdu	-	-	1	63
7. Ularan	-	-	1	234
8. Ringdikit	-	-	1	-
9. Joanyar	-	-	-	-
10. Kalianget	-	-	-	-
11. Tangguwisia	-	-	-	-
12. Sulanyah	-	-	-	-
13. Bubunan	-	-	-	-
14. Seririt	-	-	-	-
15. Pengastulan	-	-	-	-
16. Patemon	27,80	33,36	-	-
17. Lokapaksa	-	-	4	209
18. Ume Anyar	-	-	1	45
19. Banjar Asem	-	-	1	78
20. Kalisada	-	-	1	25
21. Pangkung Paruk	-	-	3	253
<b>J u m l a h</b>	<b>27,80</b>	<b>33,36</b>	<b>18</b>	<b>1.795</b>
2014	4,00	72,90	17	1.795
2013	3,50	50,10	17	1.795
2012	16,00	382,10	17	1.795
2011	20,00	346,00	17	1.795

Sumber : - Perbekel/Lurah se - Kecamatan Seririt  
 - Petugas Pertanian dan Peternakan Kecamatan Seririt

TABEL 5.4.1 BANYAKNYA POPULASI TERNAK DAN UNGGAS  
DIRINCI PER DESA / KELURAHAN, TAHUN 2015

Desa/Kelurahan	Jumlah Ternak (Ekor)						Unggas	
	Sapi	Babi	Kambing	Kerbau	Kuda	Domba	Itik	Ayam
(1)	(2)	(3)	(4)	(5)	(6)	(7)	(8)	(9)
1. Unggahan	65	499	1.866	-	-	-	-	3.019
2. Gunung Sari	258	443	47	-	-	-	595	3.085
3. Munduk Bestala	310	273	11	-	-	-	-	1.485
4. Bestala	98	53	-	-	-	-	-	416
5. Mayong	361	503	-	-	-	-	-	1.958
6. Rangdu	103	276	44	-	-	-	210	13.340
7. Ularan	496	659	15	-	-	-	3.161	3.975
8. Ringdikit	494	1.022	25	-	-	-	2.142	4.821
9. Joanyar	579	1.152	113	-	-	-	3.071	4.482
10. Kalianget	337	344	177	30	-	-	2.465	1.020
11. Tangguwisia	151	116	-	-	-	-	18	241
12. Sulanyah	140	294	9	7	-	-	19	263
13. Bubunan	250	479	6	-	-	-	957	1.918
14. Seririt	47	170	70	-	-	-	204	420
15. Pengastulan	290	290	27	-	-	-	615	1.132
16. Patemon	734	1.502	-	-	-	-	9.274	3.020
17. Lokapaksa	1.237	2.265	10	16	-	-	2.008	10.301
18. Ume Anyar	415	355	-	-	-	-	1.982	2.034
19. Banjar Asem	1.019	2.087	25	-	-	-	3.400	2.160
20. Kalisada	506	886	-	-	-	-	650	950
21. Pangkung Paruk	2.356	3.641	43	-	-	-	-	9.647
<b>J u m l a h</b>	<b>10.246</b>	<b>17.309</b>	<b>2.488</b>	<b>53</b>	<b>-</b>	<b>-</b>	<b>30.771</b>	<b>69.687</b>
2014	10.113	17.309	2.454	56	-	-	30.794	69.567
2013	9.037	15.794	2.409	47	-	-	32.247	42.713
2012	13.773	16.812	2.412	123	4	-	28.114	66.984
2011	13.917	19.378	2.717	116	3	-	33.522	60.377

Sumber : - Perbekel/Lurah se - Kecamatan Seririt

- Petugas Pertanian dan Peternakan Kecamatan Seririt

TABEL 5.5.1 JUMLAH SARANA PERIKANAN  
DIRINCI PER DESA / KELURAHAN, TAHUN 2015

Desa/Kelurahan	Balai Kelompok Nelayan (Buah)	Tempat Pelelangan Ikan (Buah)	Balai Benih Ikan (Buah)	Perahu/Jukung (Buah)	Perahu/Kapal Motor Tempel (Buah)
(1)	(2)	(3)	(4)	(5)	(6)
1. Unggahan	-	-	-	-	-
2. Gunung Sari	-	-	-	-	-
3. Munduk Bestala	-	-	-	-	-
4. Bestala	-	-	-	-	-
5. Mayong	-	-	-	-	-
6. Rangdu	-	-	-	-	-
7. Ularan	-	-	-	-	-
8. Ringdikit	-	-	1	-	-
9. Joanyar	-	-	-	-	-
10. Kalianget	1	-	-	9	6
11. Tangguwisia	-	-	-	7	5
12. Sulanyah	-	-	-	2	2
13. Bubunan	-	-	-	-	-
14. Seririt	-	-	-	9	5
15. Pengastulan	2	-	-	169	86
16. Patemon	-	-	-	-	-
17. Lokapaksa	1	-	-	7	3
18. Ume Anyar	-	-	-	7	4
19. Banjar Asem	2	-	-	30	29
20. Kalisada	2	-	-	31	12
21. Pangkung Paruk	-	-	-	-	-
<b>Jumlah</b>	<b>8</b>	<b>0</b>	<b>1</b>	<b>271</b>	<b>152</b>
2014	8	-	1	271	152
2013	8	-	1	271	143
2012	8	-	1	271	127
2011	7	-	1	353	142

Sumber : - Perbekel/Lurah se - Kecamatan Seririt  
- Petugas Perikanan dan Kelautan Kecamatan Seririt

TABEL 5.5.2 LUAS PRODUKSI KOLAM, TAMBAK DAN PENANGKAPAN DI LAUT  
DIRINCI PER DESA / KELURAHAN, TAHUN 2015

Desa/Kelurahan	Kolam		Tambak		Danau		Laut
	Luas (ha)	Produksi (ton)	Luas (ha)	Produksi (ton)	Luas (ha)	Produksi (ton)	Produksi (ton)
(1)	(2)	(3)	(4)	(5)	(6)	(7)	(8)
1. Unggahan	-	-	-	-	-	-	-
2. Gunung Sari	-	-	-	-	-	-	-
3. Munduk Bestala	-	-	-	-	-	-	-
4. Bestala	0,15	0,50	-	-	-	-	-
5. Mayong	0,5	0,55	-	-	-	-	-
6. Rangdu	0,2	0,16	-	-	-	-	-
7. Ularan	-	-	-	-	-	-	-
8. Ringdikit	1,5	2,30	-	-	-	-	-
9. Joanyar	0,2	0,15	-	-	-	-	-
10. Kalianget	-	-	-	-	-	-	2,30
11. Tangguwisia	-	-	-	-	-	-	1,80
12. Sulanyah	-	-	-	-	-	-	-
13. Bubunan	0,15	0,14	-	-	-	-	-
14. Seririt	-	-	-	-	-	-	60,50
15. Pengastulan	-	-	-	-	-	-	2.435,50
16. Patemon	-	-	-	-	-	-	-
17. Lokapaksa	-	-	-	-	-	-	0,55
18. Ume Anyar	-	-	-	-	-	-	1.252,50
19. Banjar Asem	-	-	22,00	50,00	-	-	2.506,00
20. Kalisada	0,25	0,75	-	-	-	-	51,00
21. Pangkung Paruk	-	-	-	-	-	-	-
<b>J u m l a h</b>							
2014	4,00	5,29	22,00	50,00	-	-	7.594,50
2013	4,00	4,32	22,00	50,00	-	-	1.882,25
2012	4,00	3,95	22,00	40,00	-	-	1.007,70
2011	4	3,40	22,00	80,00	-	-	901,10

Sumber : - Petugas Perikanan dan Kelautan Kecamatan Seririt

TABEL 5.6.1 LUAS HUTAN DAN JENISNYA

DIRINCI PER DESA / KELURAHAN, TAHUN 2015

Desa/Kelurahan	Luas Kawasan Hutan	Jenis Hutan			Hutan Swaka M Satwa /CA	Hutan Wisata
		Hutan Lindung	Hutan Produksi			
			Terbatas	Tetap		
(1)	(2)	(3)	(4)	(5)	(6)	(7)
1. Unggahan	500,00	500,00	-	-	-	-
2. Gunung Sari	-	-	-	-	-	-
3. Munduk Bestala	9,00	9,00	-	-	-	-
4. Bestala	-	-	-	-	-	-
5. Mayong	-	-	-	-	-	-
6. Rangdu	-	-	-	-	-	-
7. Ularan	-	-	-	-	-	-
8. Ringdikit	-	-	-	-	-	-
9. Joanyar	-	-	-	-	-	-
10. Kalianget	-	-	-	-	-	-
11. Tangguwisia	-	-	-	-	-	-
12. Sulanyah	-	-	-	-	-	-
13. Bubunan	-	-	-	-	-	-
14. Seririt	-	-	-	-	-	-
15. Pengastulan	-	-	-	-	-	-
16. Patemon	-	-	-	-	-	-
17. Lokapaksa	1.452,00	1.452,00	-	-	-	-
18. Ume Anyar	-	-	-	-	-	-
19. Banjar Asem	-	-	-	-	-	-
20. Kalisada	-	-	-	-	-	-
21. Pangkung Paruk	-	-	-	-	-	-
<b>J u m l a h</b>						
2014	1.961,00	1.961,00	-	-	-	-
2013	1.961,00	1.961,00	-	-	-	-
2012	2.062,00	2.062,00	-	-	-	-
2011	2.062,00	2.062,00	-	-	-	-

Sumber : - Perbekel/Lurah se - Kecamatan Seririt

# Bab VI

Industri



TABEL 6.1 BANYAKNYA UNIT USAHA INDUSTRI MENURUT KELOMPOK INDUSTRI  
DIRINCI PER DESA/KELURAHAN, TAHUN 2015

Desa/Kelurahan	Pengolahan Pangan		Sandang & Kulit		Kimia dan Bahan Bangunan	
	Jumlah Usaha	Tenaga Kerja	Jumlah Usaha	Tenaga Kerja	Jumlah Usaha	Tenaga Kerja
(1)	(2)	(3)	(4)	(5)	(6)	(7)
1. Unggahan	1	2	-	-	1	2
2. Gunung Sari	1	2	-	-	2	4
3. Munduk Bestala	3	6	-	-	2	4
4. Bestala	4	8	-	-	-	-
5. Mayong	3	6	-	-	-	-
6. Rangdu	3	6	-	-	1	2
7. Ularan	2	4	-	-	1	2
8. Ringdikit	12	4	-	-	4	8
9. Joanyar	12	23	3	6	-	-
10. Kalianget	8	12	60	70	2	4
11. Tangguwisia	5	10	6	12	-	-
12. Sulanyah	3	25	4	6	-	-
13. Bubunan	6	12	8	12	2	4
14. Seririt	33	35	12	18	1	2
15. Pengastulan	79	89	15	20	2	4
16. Patemon	67	69	29	32	4	8
17. Lokapaksa	14	30	11	20	2	4
18. Ume Anyar	4	10	2	4	1	2
19. Banjar Asem	8	16	4	6	4	7
20. Kalisada	5	10	6	8	1	2
21. Pangkung Paruk	11	20	8	14	1	2
<b>Jumlah</b>	<b>284</b>	<b>399</b>	<b>168</b>	<b>228</b>	<b>31</b>	<b>61</b>
2014	270	393	167	227	27	53
2013	267	387	167	227	27	53
2012	188	461	106	156	4	20
2011	185	451	103	141	6	30

Sumber : Perbekel/Lurah se Kecamatan Seririt

LANJUTAN TABEL 6.1

Desa/Kelurahan	Kerajinan Logam		Kerajinan Lainnya		Jumlah	
	Jumlah Usaha	Tenaga Kerja	Jumlah Usaha	Tenaga Kerja	Jumlah Usaha	Tenaga Kerja
(1)	(2)	(3)	(4)	(5)	(6)	(7)
1. Unggahan	2	4	9	18	13	26
2. Gunung Sari	2	4	1	2	6	12
3. Munduk Bestala	2	5	5	10	12	25
4. Bestala	-	-	3	6	7	14
5. Mayong	1	2	7	15	12	23
6. Rangdu	1	2	2	4	7	14
7. Ularan	1	2	6	12	10	20
8. Ringdikit	1	2	4	9	11	23
9. Joanyar	5	8	7	14	27	51
10. Kalianget	1	2	12	19	83	107
11. Tangguwisia	1	2	2	6	14	30
12. Sulanyah	1	2	4	8	12	41
13. Bubunan	1	2	2	4	19	34
14. Seririt	1	2	1	3	48	60
15. Pengastulan	-	-	20	25	116	138
16. Patemon	18	32	3	7	121	148
17. Lokapaksa	1	2	23	40	51	96
18. Ume Anyar	-	-	-	-	7	16
19. Banjar Asem	1	2	9	20	26	51
20. Kalisada	1	2	9	17	22	39
21. Pangkung Paruk	-	-	29	35	49	71
<b>Jumlah</b>	<b>41</b>	<b>77</b>	<b>158</b>	<b>274</b>	<b>673</b>	<b>1.039</b>
2014	34	63	157	272	655	1.006
2013	34	63	157	272	652	1.002
2012	54	117	74	221	428	974
2011	53	115	74	221	545	1.324

Sumber : Perbekel/Lurah se Kecamatan Seririt



TABEL 6.2 JUMLAH PERUSAHAAN, TENAGA KERJA DAN PRODUKSI GALIAN C  
 YANG POTENSIAL DIRINCI MENURUT JENISNYA  
 DAN DESA/KELURAHAN, TAHUN 2015

Desa/Kelurahan	PASIR			KERIKIL		
	Jumlah Usaha	Tenaga Kerja	Produksi (m3)	Jumlah Usaha	Tenaga Kerja	Produksi (m3)
(1)	(2)	(3)	(4)	(5)	(6)	(7)
1. Unggahan						
2. Gunung Sari						
3. Munduk Bestala						
4. Bestala						
5. Mayong						
6. Rangdu						
7. Ularan	N	I	H	I	L	
8. Ringdikit						
9. Joanyar						
10. Kalianget						
11. Tangguwisia						
12. Sulanyah						
13. Bubunan						
14. Seririt						
15. Pengastulan						
16. Patemon						
17. Lokapaksa						
18. Ume Anyar						
19. Banjar Asem						
20. Kalisada						
21. Pangkung Paruk						
Jumlah						
2014	-	-	-	-	-	-
2013	-	-	-	-	-	-
2012	-	-	-	-	-	-
2011	-	-	-	-	-	-

Sumber : - Perbekel/Lurah se - Kecamatan Seririt  
 - KSK Seririt

LANJUTAN TABEL 6.3

Desa/Kelurahan	BATU			TANAH LIAT		
	Jumlah Usaha	Tenaga Kerja	Produksi (m3)	Jumlah Usaha	Tenaga Kerja	Produksi (m3)
(1)	(2)	(3)	(4)	(5)	(6)	(7)
1. Unggahan	-	-	-	-	-	-
2. Gunung Sari	-	-	-	-	-	-
3. Munduk Bestala	-	-	-	-	-	-
4. Bestala	-	-	-	-	-	-
5. Mayong	-	-	-	-	-	-
6. Rangdu	-	-	-	-	-	-
7. Ularan	-	-	-	-	-	-
8. Ringdikit	-	-	-	-	-	-
9. Joanyar	-	-	-	-	-	-
10. Kalianget	-	-	-	-	-	-
11. Tangguwisia	-	-	-	-	-	-
12. Sulanyah	-	-	-	-	-	-
13. Bubunan	-	-	-	-	-	-
14. Seririt	-	-	-	-	-	-
15. Pengastulan	-	-	-	-	-	-
16. Patemon	-	-	-	-	-	-
17. Lokapaksa	3	40	8.150	-	-	-
18. Ume Anyar	-	-	-	-	-	-
19. Banjar Asem	1	10	4.200	-	-	-
20. Kalisada	-	-	-	-	-	-
21. Pangkung Paruk	-	-	-	-	-	-
Jumlah	4	50	12.350	-	-	-
2014	4	46	11.800	-	-	-
2013	4	36	10.350	-	-	-
2012	4	40	8.950	-	-	-
2011	4	42	9.150	-	-	-

Sumber : - Perbekel/Lurah se - Kecamatan Seririt  
 - KSK Seririt

TABEL 6.3 BANYAKNYA DESA DAN DUSUN YANG TELAH BERLISTRIK  
DAN JUMLAH PELANGGAN DIRINCI PER DESA/KELURAHAN,  
TAHUN 2015

Desa/Kelurahan	JUMLAH DUSUN	JUMLAH DUSUN BERLISTRIK	JUMLAH PELANGGAN
(1)	(2)	(3)	(4)
1. Unggahan	4	4	516
2. Gunung Sari	2	2	555
3. Munduk Bestala	2	2	202
4. Bestala	2	2	246
5. Mayong	6	6	399
6. Rangdu	2	2	193
7. Ularan	2	2	148
8. Ringdikit	5	5	685
9. Joanyar	2	2	436
10. Kalianget	4	4	698
11. Tangguwisia	2	2	449
12. Sulanyah	2	2	360
13. Bubunan	5	5	889
14. Seririt	5	5	2.103
15. Pengastulan	4	4	896
16. Patemon	12	12	1.038
17. Lokapaksa	9	9	1.145
18. Ume Anyar	2	2	383
19. Banjar Asem	4	4	720
20. Kalisada	2	2	495
21. Pangkung Paruk	7	7	451
Jumlah	85	85	13.007
2014	85	85	12.941
2013	85	85	12.837
2012	85	85	12.716
2011	85	85	12.680

Sumber : - Kades/Lurah se - Kecamatan Seririt

TABEL 6.4 BANYAKNYA SUMUR POMPA TANGAN DALAM, DANGKAL, SUMUR GALI, SUMBER MATA AIR, PENDUDUK TERLAYANI DIRINCI PER DESA/KELURAHAN, TAHUN 2015

Desa/Kelurahan	SPT DALAM		SPT DANGKAL		SUMUR GALI		SUMBER MATA AIR	
	JML	PENDUDUK TERLAYANI	JML	PENDUDUK TERLAYANI	JML	PENDUDUK TERLAYANI	JML	PENDUDUK TERLAYANI
(1)	(2)	(3)	(4)	(5)	(6)	(7)	(8)	(9)
1. Unggahan	-	-	-	-	-	-	2	928
2. Gunung Sari	-	-	-	-	-	-	4	1.156
3. Munduk Bestala	-	-	-	-	-	-	1	347
4. Bestala	-	-	-	-	-	-	3	502
5. Mayong	-	-	-	-	-	-	1	1.287
6. Rangdu	-	-	-	-	-	-	-	-
7. Ularan	-	-	-	-	-	-	-	-
8. Ringdikit	-	-	-	-	-	-	-	-
9. Joanyar	-	-	-	-	1	10	-	-
10. Kalianget	29	230	-	-	102	116	4	712
11. Tangguwisia	-	-	-	-	82	239	1	513
12. Sulanyah	9	479	-	-	18	629	-	-
13. Bubunan	4	232	-	-	20	879	2	188
14. Seririt	21	581	-	-	147	379	-	-
15. Pengastulan	14	45	-	-	51	428	4	906
16. Patemon	18	520	-	-	107	553	2	1.123
17. Lokapaksa	-	-	-	-	10	4.726	3	574
18. Ume Anyar	-	-	-	-	12	33	-	-
19. Banjar Asem	-	-	3	56	80	131	-	-
20. Kalisada	-	-	-	-	92	1.550	-	-
21. Pangkung Paruk	-	-	-	-	10	2.037	3	1.405
<b>Jumlah</b>	<b>95</b>	<b>2.087</b>	<b>3</b>	<b>56</b>	<b>732</b>	<b>11.710</b>	<b>30</b>	<b>9.641</b>
2014	95	2.087	3	56	732	11.610	32	160
2013	95	2.087	3	56	732	11.600	32	160
2012	95	2.087	3	56	732	11.600	32	160
2011	95	2.087	3	56	732	11.600	32	160

Sumber : - Kades/Lurah se - Kecamatan Seririt

TABEL 6.5

BANYAKNYA SAMBUNGAN RUMAH DAN HIDRAN UMUM, PDAM, IKK  
DIRINCI PER DESA / KELURAHAN, TAHUN 2015

Desa/Kelurahan	Debit Sumber Air (lt/dt)	Kapasitas Produksi (lt/dt)	Sambungan Rumah		Hidran Umum	
			Buah	Penduduk Terlayani (orang)	Buah	Penduduk Terlayani (orang)
(1)	(2)	(3)	(4)	(5)	(6)	(7)
1. Unggahan	-	-	-	-	-	-
2. Gunung Sari	-	-	-	-	-	-
3. Munduk Bestala	-	-	-	-	-	-
4. Bestala	-	-	-	-	-	-
5. Mayong	-	-	-	-	-	-
6. Rangdu	-	-	-	-	-	-
7. Ularan	-	-	-	-	-	-
8. Ringdikit	-	-	-	-	-	-
9. Joanyar	-	-	-	-	-	-
10. Kalianget	-	-	-	-	-	-
11. Tangguwisia	-	-	-	-	-	-
12. Sulanyah	-	-	-	-	-	-
13. Bubunan	-	-	-	-	-	-
14. Seririt	21	192	2.231	34.325	-	-
15. Pengastulan	-	-	-	-	-	-
16. Patemon	-	-	-	-	-	-
17. Lokapaksa	-	-	-	-	-	-
18. Ume Anyar	-	-	-	-	-	-
19. Banjar Asem	-	-	-	-	-	-
20. Kalisada	-	-	-	-	-	-
21. Pangkung Paruk	-	-	-	-	-	-
<b>Jumlah</b>	<b>21</b>	<b>192</b>	<b>2.231</b>	<b>34.325</b>	<b>-</b>	<b>-</b>
2014	21	192	2.231	34	-	-
2013	21	19	2.231	34.325	-	-
2012	21	19	2.231	34.325	-	-
2011	21	19	2.231	34.325	-	-

Sumber : - Kades/Lurah se - Kecamatan Seririt

# Bab VII

Perdagangan



Tabel 7.1 JUMLAH PASAR DAN PERTOKOAN  
DIRINCI PER DESA/KELURAHAN, TAHUN 2015

Desa/Kelurahan	Jenis Pasar				Jenis Pertokoan		
	Pasar Kab.	Pasar Desa	Tenten	Pasar Hewan	Toko	Kios	Warung
(1)	(2)	(3)	(4)	(5)	(6)	(7)	(8)
1. Unggahan	-	1	1	-	24	3	35
2. Gunung Sari	-	1	-	-	7	3	8
3. Munduk Bestala	-	1	-	-	3	2	18
4. Bestala	-	1	-	-	2	-	20
5. Mayong	-	-	-	-	14	1	33
6. Rangdu	-	-	-	-	2	-	9
7. Ularan	-	-	-	-	8	-	4
8. Ringdikit	-	1	-	-	41	7	18
9. Joanyar	-	-	-	-	9	6	11
10. Kalianget	-	-	1	-	7	-	8
11. Tangguwisia	-	1	-	-	15	7	23
12. Sulanyah	-	-	-	-	31	5	25
13. Bubunan	-	1	-	-	32	5	46
14. Seririt	1	1	-	-	75	36	52
15. Pengastulan	-	-	-	-	12	7	28
16. Patemon	-	1	-	-	11	10	46
17. Lokapaksa	-	1	-	-	310	14	92
18. Ume Anyar	-	-	-	-	8	-	8
19. Banjar Asem	-	1	-	-	40	4	41
20. Kalisada	-	-	-	-	6	5	9
21. Pangkung Paruk	-	-	1	-	20	10	8
Jumlah	1	11	3	-	677	125	542
2014	1	11	3	-	657	125	542
2013	1	11	-	-	645	125	542
2012	1	12	2	-	496	130	617
2011	1	12	2	-	487	128	607

Sumber : Perbekel/Lurah se - Kecamatan Seririt

Tabel 7.2 JUMLAH KIOS, LOS, DAN PEDAGANG YANG TERTAMPUNG  
DIRINCI PER DESA/KELURAHAN, TAHUN 2015

Desa/Kelurahan	Kios Dalam Pasar		Los Dalam pasar	
	Jumlah Kios	Jumlah Pedagang	Jumlah Kios	Jumlah Pedagang
(1)	(2)	(3)	(4)	(5)
1. Unggahan	-	-	1	88
2. Gunung Sari	-	-	1	2
3. Munduk Bestala	-	-	-	-
4. Bestala	-	-	1	2
5. Mayong	-	-	-	-
6. Rangdu	-	-	-	-
7. Ularan	-	-	-	-
8. Ringdikit	12	15	1	36
9. Joanyar	-	-	-	-
10. Kalianget	-	-	-	-
11. Tangguwisia	-	-	1	39
12. Sulanyah	-	-	-	-
13. Bubunan	-	-	1	22
14. Seririt	129	126	10	974
15. Pengastulan	-	-	-	-
16. Patemon	-	-	3	125
17. Lokapaksa	-	-	1	127
18. Ume Anyar	-	-	-	-
19. Banjar Asem	-	-	2	10
20. Kalisada	-	-	-	-
21. Pangkung Paruk	-	-	-	-
<b>Jumlah</b>	<b>141</b>	<b>141</b>	<b>22</b>	<b>1.425</b>
2014	141	141	22	1.420
2013	141	141	22	1.420
2012	141	141	22	1.420
2011	141	141	22	1.420

Sumber : Perbekel/Lurah se - Kecamatan Seririt



# Bab VIII

Perhubungan



TABEL 8.1.1 PANJANGNYA PRASARANA JALAN DAN BANYAKNYA JEMBATAN  
DIRINCI MENURUT JENISNYA DAN DESA / KELURAHAN, TAHUN 2015

Desa/Kelurahan	Jalan Kabupaten				
	Panjang Jalan (km)			Jembatan	
	Aspal	Krokol	Tanah	Batu/Beton	Batu/Besi
(1)	(2)	(3)	(4)	(5)	(6)
1. Unggahan	5,30	-	-	-	-
2. Gunung Sari	-	2,00	-	4,00	-
3. Munduk Bestala	4,97	-	-	-	-
4. Bestala	3,54	-	-	-	8,00
5. Mayong	4,00	-	-	-	10,00
6. Rangdu	-	-	-	5,00	-
7. Ularan	8,24	1,80	-	-	8,00
8. Ringdikit	9,40	1,00	-	4,00	6,00
9. Joanyar	1,66	-	-	-	-
10. Kalianget	4,40	-	-	-	-
11. Tangguwisia	2,30	-	-	5,00	-
12. Sulanyah	2,30	-	-	5,00	-
13. Bubunan	4,30	-	-	4,00	-
14. Seririt	2,00	-	-	6,00	185,00
15. Pengastulan	1,71	-	-	-	-
16. Patemon	1,00	3,00	-	6,00	-
17. Lokapaksa	8,70	-	-	48,00	-
18. Ume Anyar	0,40	-	-	-	5,00
19. Banjar Asem	2,10	1,00	-	10,00	56,00
20. Kalisada	0,80	-	-	-	6,00
21. Pangkung Paruk	3,82	-	-	-	5,00
<b>J u m l a h</b>	<b>70,94</b>	<b>8,80</b>	<b>0,00</b>	<b>97,00</b>	<b>289,00</b>
2014	70,94	8,80	-	97,00	289,00
2013	70,94	8,80	-	97,00	289,00
2012	70,94	8,80	-	97,00	289,00
2011	70,94	8,80	-	97,00	289,00

Sumber : - Perbekel/Lurah se - Kecamatan Seririt

LANJUTAN TABEL 8.1.1

Desa/Kelurahan	Jalan Desa				
	Panjang Jalan (km)			Jembatan	
	Aspal	Krokol	Tanah	Batu/Beton	Batu/Besi
	(1)	(2)	(3)	(4)	(5)
1. Unggahan	-	-	-	-	-
2. Gunung Sari	-	-	2,40	5,00	-
3. Munduk Bestala	-	-	-	6,00	-
4. Bestala	-	-	-	-	8,00
5. Mayong	-	-	2,00	10,00	6,00
6. Rangdu	-	0,35	-	6,00	-
7. Ularan	-	-	-	-	-
8. Ringdikit	-	-	-	5,00	-
9. Joanyar	-	-	-	5,00	-
10. Kalianget	-	-	-	10,00	-
11. Tangguwisia	-	-	-	6,00	-
12. Sulanyah	-	-	-	5,00	-
13. Bubunan	-	-	-	10,00	-
14. Seririt	-	-	-	-	-
15. Pengastulan	-	-	-	5,00	-
16. Patemon	-	-	-	-	-
17. Lokapaksa	-	-	-	-	-
18. Ume Anyar	-	-	-	-	-
19. Banjar Asem	-	0,95	3,00	6,00	-
20. Kalisada	-	-	1,00	-	-
21. Pangkung Paruk	-	-	3,50	-	-
<b>J u m l a h</b>	<b>0,00</b>	<b>1,30</b>	<b>11,90</b>	<b>79,00</b>	<b>14,00</b>
2014	-	1,30	11,90	79,00	14,00
2013	0,00	1,30	28,35	79,00	14,00
2012	2,00	1,30	28,35	79,00	14,00
2011	2,00	1,30	28,35	79,00	14,00

Sumber : - Perbekel/Lurah se - Kecamatan Seririt

TABEL 8.1.2 KONDISI SARANA / PRASARANA JALAN NEGARA DAN JEMBATAN  
DIRINCI PER DESA / KELURAHAN, TAHUN 2015

Desa/Kelurahan	Jalan Negara					
	Panjang Jalan (km)			Jembatan		
	Baik	Sedang	Rusak	Baik	Sedang	Rusak
(1)	(2)	(3)	(4)	(5)	(6)	(7)
1. Unggahan	-	-	-	-	-	-
2. Gunung Sari	-	-	-	-	-	-
3. Munduk Bestala	-	-	-	-	-	-
4. Bestala	-	-	-	-	-	-
5. Mayong	-	-	-	-	-	-
6. Rangdu	-	-	-	-	-	-
7. Ularan	-	-	-	-	-	-
8. Ringdikit	-	-	-	-	-	-
9. Joanyar	-	-	-	-	-	-
10. Kalianget	1,50	-	-	-	-	-
11. Tangguwisia	1,50	-	-	-	-	-
12. Sulanyah	1,00	-	-	-	-	-
13. Bubunan	-	-	-	-	-	-
14. Seririt	4,62	-	-	-	-	-
15. Pengastulan	-	-	-	-	-	-
16. Patemon	-	-	-	-	-	-
17. Lokapaksa	0,50	-	-	-	-	-
18. Ume Anyar	0,50	-	-	-	-	-
19. Banjar Asem	1,50	-	-	-	-	-
20. Kalisada	-	-	-	-	-	-
21. Pangkung Paruk	-	-	-	-	-	-
Jumlah	11,12	-	-	-	-	-
2014	11,12	-	-	-	-	-
2013	11,12	-	-	-	-	-
2012	11,12	-	-	-	-	-
2011	11,12	-	-	-	-	-

Sumber : - Perbekel/Lurah se - Kecamatan Seririt

TABEL 8.2.1 BANYAKNYA KENDARAAN BERMOTOR DIRINCI PER JENIS KENDARAAN DAN DESA / KELURAHAN, TAHUN 2015

Desa/Kelurahan	Kendaraan Bermotor							
	Sepeda Motor	Ojek sepeda motor	sedan	Bemo Beroda 4	Bus dan Minibus	Truk	Pick Up	Mobil Pnp lainnya
(1)	(2)	(3)	(4)	(5)	(6)	(7)	(8)	(9)
1. Unggahan	1.016	12	2	8	4	2	8	-
2. Gunung Sari	341	4	3	12	4	1	4	-
3. Munduk Bestala	279	2	-	7	1	-	6	-
4. Bestala	221	6	-	3	1	-	3	-
5. Mayong	582	10	3	3	1	-	5	-
6. Rangdu	366	4	2	6	1	-	4	-
7. Ularan	455	8	1	7	1	-	5	-
8. Ringdikit	631	15	5	22	4	4	7	-
9. Joanyar	689	6	4	1	1	-	3	-
10. Kalianget	789	4	7	7	2	4	2	-
11. Tangguwisia	617	6	3	1	4	2	5	-
12. Sulanyah	505	8	3	21	1	-	6	-
13. Bubunan	720	15	8	14	6	6	8	-
14. Seririt	1.675	16	39	8	24	47	22	-
15. Pengastulan	688	42	6	5	7	-	6	-
16. Patemon	1.026	41	3	7	5	3	7	-
17. Lokapaksa	1.261	43	6	27	7	2	14	-
18. Ume Anyar	369	5	2	2	6	1	4	-
19. Banjar Asem	789	18	2	8	19	3	8	-
20. Kalisada	643	3	3	6	2	2	8	-
21. Pangkung Paruk	867	19	3	10	2	3	15	-
Jumlah	14.529	287	105	185	103	80	150	-
2014	14.406	430	110	194	87	80	158	-
2013	14.250	426	110	196	87	81	160	-
2012	13.951	480	115	196	87	99	160	-
2011	9.784	606	115	196	89	102	164	-

Sumber : - Perbekel/Lurah se - Kecamatan Seririt

TABEL 8.2.2 BANYAKNYA KENDARAAN TIDAK BERMOTOR DIRINCI PER  
JENIS KENDARAAN DAN DESA / KELURAHAN, TAHUN 2015

Desa/Kelurahan	Kendaraan Tidak Bermotor			
	Grobak hewan	Delman/ Dokar	Sepeda	Becak
(1)	(2)	(3)	(4)	(5)
1. Unggahan	-	-	117	-
2. Gunung Sari	-	-	54	-
3. Munduk Bestala	-	-	42	-
4. Bestala	-	-	18	-
5. Mayong	-	-	32	-
6. Rangdu	-	-	31	-
7. Ularan	-	-	27	-
8. Ringdikit	-	-	161	-
9. Joanyar	-	-	91	-
10. Kalianget	-	-	113	-
11. Tangguwisia	-	-	60	-
12. Sulanyah	-	-	51	-
13. Bubunan	-	-	116	-
14. Seririt	-	-	246	-
15. Pengastulan	-	1	45	-
16. Patemon	-	3	95	-
17. Lokapaksa	-	1	171	-
18. Ume Anyar	-	-	65	-
19. Banjar Asem	-	-	45	-
20. Kalisada	-	-	59	-
21. Pangkung Paruk	-	-	68	-
<b>Jumlah</b>	<b>0</b>	<b>5</b>	<b>1.707</b>	<b>0</b>
2014	-	5	1.693	-
2013	-	5	1.642	-
2012	-	5	1.641	-
2011	-	5	1.628	-

Sumber : - Perbekel/Lurah se - Kecamatan Seririt

TABEL 8.3.1 JUMLAH HOTEL BERBINTANG, HOTEL NON BINTANG, PONDOK WISATA DAN JUMLAH TENAGA KERJA DIRINCI PER DESA / KELURAHAN, TAHUN 2015

Desa/Kelurahan	Hotel Berbintang		Hotel Non Bintang		Pondok Wisata		Jml	Tenaga Kerja
	Jml	Tenaga Kerja	Jml	Tenaga Kerja	Jml	Tenaga Kerja		
(1)	(2)	(3)	(4)	(5)	(6)	(7)	(8)	(9)
1. Unggahan	-	-	-	-	-	-	-	-
2. Gunung Sari	-	-	-	-	-	-	-	-
3. Munduk Bestala	-	-	-	-	-	-	-	-
4. Bestala	-	-	-	-	-	-	-	-
5. Mayong	-	-	-	-	-	-	-	-
6. Rangdu	-	-	-	-	-	-	-	-
7. Ularan	-	-	-	-	-	-	-	-
8. Ringdikit	-	-	-	-	-	-	-	-
9. Joanyar	-	-	-	-	-	-	-	-
10. Kalianget	-	-	1	2	-	-	1	2
11. Tangguwisia	-	-	1	4	-	-	1	4
12. Sulanyah	-	-	1	80	-	-	1	80
13. Bubunan	-	-	1	3	-	-	1	3
14. Seririt	-	-	2	11	2	6	4	17
15. Pengastulan	-	-	-	-	-	-	-	-
16. Patemon	-	-	-	-	-	-	-	-
17. Lokapaksa	-	-	-	-	1	5	1	5
18. Ume Anyar	-	-	3	74	-	-	3	74
19. Banjar Asem	-	-	-	-	-	-	-	-
20. Kalisada	-	-	-	-	-	-	-	-
21. Pangkung Paruk	-	-	-	-	-	-	-	-
<b>Jumlah</b>	-	-	9	174	3	11	12	185
2014	-	-	9	155	3	11	12	166
2013	-	-	7	150	3	12	10	162
2012	-	-	5	87	3	12	8	100
2011	-	-	5	84	3	13	8	97

Sumber : - Perbekel/Lurah se - Kecamatan Seririt

TABEL 8.3.2 BANYAKNYA KUNJUNGAN WISATAWAN  
DIRINCI PER DESA / KELURAHAN, TAHUN 2015

Desa/Kelurahan	Wisatawan	
	Domestik	Mancanegara
	(1)	(3)
1. Unggahan	-	-
2. Gunung Sari	-	-
3. Munduk Bestala	-	-
4. Bestala	-	-
5. Mayong	-	-
6. Rangdu	-	-
7. Ularan	-	-
8. Ringdikit	-	-
9. Joanyar	-	-
10. Kalianget	-	-
11. Tangguwisia	-	-
12. Sulanyah	-	-
13. Bubunan	-	-
14. Seririt	-	-
15. Pengastulan	-	-
16. Patemon	-	-
17. Lokapaksa	-	-
18. Ume Anyar	-	-
19. Banjar Asem	-	-
20. Kalisada	-	-
21. Pangkung Paruk	-	-
Jumlah	-	-
2014	-	-
2013	-	-
2012	-	-
2011	-	-

Sumber : - Perbekel/Lurah se - Kecamatan Seririt



# Bab IX

Lembaga Perbankan dan Koperasi



TABEL 9.1.1 BANYAKNYA LEMBAGA PERBANKAN DAN JUMLAH TENAGA  
DIRINCI PER DESA / KELURAHAN, TAHUN 2015

Desa/Kelurahan	Bank Pemerintah		Bank Umum		BPR/ Bank Desa	
	Jumlah	Tenaga Kerja	Jumlah	Tenaga Kerja	Jumlah	Tenaga Kerja
(1)	(2)	(3)	(4)	(5)	(6)	(7)
1. Unggahan	-	-	-	-	-	-
2. Gunung Sari	-	-	-	-	-	-
3. Munduk Bestala	-	-	-	-	-	-
4. Bestala	-	-	-	-	-	-
5. Mayong	-	-	-	-	-	-
6. Rangdu	-	-	-	-	-	-
7. Ularan	-	-	-	-	-	-
8. Ringdikit	-	-	-	-	-	-
9. Joanyar	-	-	-	-	-	-
10. Kalianget	-	-	-	-	-	-
11. Tangguwisia	-	-	-	-	-	-
12. Sulanyah	-	-	-	-	1	16
13. Bubunan	-	-	-	-	-	-
14. Seririt	3	63	1	17	3	52
15. Pengastulan	-	-	-	-	-	-
16. Patemon	-	-	-	-	-	-
17. Lokapaksa	-	-	-	-	-	-
18. Ume Anyar	-	-	-	-	-	-
19. Banjar Asem	-	-	-	-	-	-
20. Kalisada	-	-	-	-	-	-
21. Pangkung Paruk	-	-	-	-	-	-
Jumlah	3	63	1	17	4	68
2014	3	61	1	16	4	64
2013	3	61	1	16	4	64
2012	3	61	1	16	4	64
2011	3	59	1	15	4	62

Sumber : - Perbekel/Lurah se - Kecamatan Seririt

LANJUTAN TABEL 9.1.1

Desa/Kelurahan	Bank Pasar		Pegadaian		LPD		Asuransi	
	Jml	Tenaga Kerja	Jml	Tenaga Kerja	Jml	Tenaga Kerja	Jml	Tenaga Kerja
(1)	(2)	(3)	(4)	(5)	(6)	(7)	(8)	(9)
1. Unggahan	-	-	-	-	1	5	-	-
2. Gunung Sari	-	-	-	-	1	4	-	-
3. Munduk Bestala	-	-	-	-	1	3	-	-
4. Bestala	-	-	-	-	1	3	-	-
5. Mayong	-	-	-	-	1	3	-	-
6. Rangdu	-	-	-	-	1	3	-	-
7. Ularan	-	-	-	-	1	3	-	-
8. Ringdikit	-	-	-	-	1	5	-	-
9. Joanyar	-	-	-	-	2	8	-	-
10. Kalianget	-	-	-	-	1	5	-	-
11. Tangguwisia	-	-	1	8	1	4	1	42
12. Sulanyah	-	-	-	-	1	4	-	-
13. Bubunan	-	-	-	-	1	6	-	-
14. Seririt	-	-	-	-	1	4	1	41
15. Pengastulan	-	-	-	-	1	3	-	-
16. Patemon	-	-	-	-	1	3	-	-
17. Lokapaksa	-	-	-	-	1	5	-	-
18. Ume Anyar	-	-	-	-	1	4	-	-
19. Banjar Asem	-	-	-	-	3	10	-	-
20. Kalisada	-	-	-	-	2	7	-	-
21. Pangkung Paruk	-	-	-	-	1	6	-	-
<b>Jumlah</b>	-	-	1	8	25	98	2	83
2014	-	-	1	8	25	97	2	81
2013	-	-	1	8	25	97	1	41
2012	-	-	1	8	25	97	2	82
2011	-	-	1	7	25	97	2	84

Sumber : - Perbekel/Lurah se - Kecamatan Seririt

TABEL 9.2.1 JUMLAH KOPERASI NON KUD, JUMLAH ANGGOTA DAN JENIS USAHANYA  
DIRINCI PER DESA / KELURAHAN, TAHUN 2015

Desa/Kelurahan	Jumlah Koperasi Non KUD	Jumlah anggota	Jenis Usaha			
			Pertanian	Perikanan	Peternakan	Kerajinan
(1)	(2)	(3)	(4)	(5)	(6)	(7)
1. Unggahan	2	85	-	-	-	-
2. Gunung Sari	-	-	-	-	-	-
3. Munduk Bestala	-	-	-	-	-	-
4. Bestala	-	-	-	-	-	-
5. Mayong	-	-	-	-	-	-
6. Rangdu	-	-	-	-	-	-
7. Ularan	-	-	-	-	-	-
8. Ringdikit	-	-	-	-	-	-
9. Joanyar	1	141	1	-	-	-
10. Kalianget	1	56	-	-	-	-
11. Tangguwisia	-	-	-	-	-	-
12. Sulanyah	1	50	-	-	-	-
13. Bubunan	1	379	-	-	-	-
14. Seririt	4	1.385	-	-	-	-
15. Pengastulan	-	-	-	-	-	-
16. Patemon	1	65	-	-	-	-
17. Lokapaksa	-	-	-	-	-	-
18. Ume Anyar	1	400	1	-	-	-
19. Banjar Asem	2	106	-	-	-	-
20. Kalisada	-	-	-	-	-	-
21. Pangkung Paruk	2	85	-	-	-	-
Jumlah	16	2.752	2	-	-	-
2014	15	2.712	2	-	-	-
2013	14	2.692	2	-	-	-
2012	13	2.580	2	-	-	-
2011	13	2.666	2	-	-	-

Sumber : - Perbekel/Lurah se - Kecamatan Seririt

LANJUTAN TABEL 9.2.1

Desa/Kelurahan	Jenis Usaha			
	Serba Usaha	Simpan Pinjam	Fungsional	Lainnya
(1)	(8)	(9)	(10)	(11)
1. Unggahan	-	2	-	-
2. Gunung Sari	-	-	-	-
3. Munduk Bestala	-	-	-	-
4. Bestala	-	-	-	-
5. Mayong	-	-	-	-
6. Rangdu	-	-	-	-
7. Ularan	-	-	-	-
8. Ringdikit	-	-	-	-
9. Joanyar	-	1	-	1
10. Kalianget	-	1	-	-
11. Tangguwisia	-	-	-	-
12. Sulanyah	-	1	-	-
13. Bubunan	-	1	-	1
14. Seririt	-	4	-	1
15. Pengastulan	-	-	-	-
16. Patemon	-	1	-	-
17. Lokapaksa	-	-	-	-
18. Ume Anyar	-	1	-	-
19. Banjar Asem	-	2	-	-
20. Kalisada	-	-	-	-
21. Pangkung Paruk	-	2	-	-
Jumlah	-	16	-	3
2014	-	15	-	3
2013	-	14	-	3
2012	1	11	-	3
2011	1	11	-	3

Sumber : - Perbekel/Lurah se - Kecamatan Seririt

TABEL 9.2.2 JUMLAH KUD MANDIRI, KUD BELUM MANDIRI DAN JUMLAH ANGGOTA  
DIRINCI PER DESA / KELURAHAN, TAHUN 2015

Desa/Kelurahan	KUD Mandiri	Jumlah anggota	KUD Belum Mandiri	Jumlah Anggota	Jumlah	
					KUD	Anggota
(1)	(2)	(3)	(4)	(5)	(6)	(7)
1. Unggahan	-	-	-	-	-	-
2. Gunung Sari	-	-	-	-	-	-
3. Munduk Bestala	-	-	-	-	-	-
4. Bestala	-	-	-	-	-	-
5. Mayong	-	-	-	-	-	-
6. Rangdu	-	-	-	-	-	-
7. Ularan	-	-	-	-	-	-
8. Ringdikit	-	-	-	-	-	-
9. Joanyar	-	-	-	-	-	-
10. Kalianget	-	-	-	-	-	-
11. Tangguwisia	-	-	-	-	-	-
12. Sulanyah	-	-	-	-	-	-
13. Bubunan	-	-	-	-	-	-
14. Seririt	-	-	-	-	-	-
15. Pengastulan	-	-	-	-	-	-
16. Patemon	-	-	-	-	-	-
17. Lokapaksa	-	-	-	-	-	-
18. Ume Anyar	1	6420	-	-	1	6420
19. Banjar Asem	-	-	-	-	-	-
20. Kalisada	-	-	-	-	-	-
21. Pangkung Paruk	-	-	-	-	-	-
Jumlah	1	6.420	-	-	1	6.420
2014	-	-	-	-	1	-
2013	1	6.420	-	-	-	6.420
2012	1	6.420	-	-	1	6.420
2011	1	6.420	-	-	1	6.420

Sumber : - Perbekel/Lurah se - Kecamatan Seririt

TABEL 9.2.3 JENIS KUD MENURUT JENIS USAHANYA  
DIRINCI PER DESA / KELURAHAN, TAHUN 2015

Desa/Kelurahan	Jenis Usaha KUD					
	RMU	Pangan	Simpan Pinjam	KCK	Saprodi	Lainnya
(1)	(2)	(3)	(4)	(5)	(6)	(7)
1. Unggahan	-	-	-	-	-	-
2. Gunung Sari	-	-	-	-	-	-
3. Munduk Bestala	-	-	-	-	-	-
4. Bestala	-	-	-	-	-	-
5. Mayong	-	-	-	-	-	-
6. Rangdu	-	-	-	-	-	-
7. Ularan	-	-	-	-	-	-
8. Ringdikit	-	-	-	-	-	-
9. Joanyar	-	-	-	-	-	-
10. Kalianget	-	-	-	-	-	-
11. Tangguwisia	-	-	-	-	-	-
12. Sulanyah	-	-	-	-	-	-
13. Bubunan	-	-	-	-	-	-
14. Seririt	-	-	-	-	-	-
15. Pengastulan	-	-	-	-	-	-
16. Patemon	-	-	-	-	-	-
17. Lokapaksa	-	-	-	-	-	-
18. Ume Anyar	1	-	1	-	1	1
19. Banjar Asem	-	-	-	-	-	-
20. Kalisada	-	-	-	-	-	-
21. Pangkung Paruk	-	-	-	-	-	-
Jumlah	1	-	1	-	1	1
2014	1	-	1	-	1	1
2013	1	-	1	-	1	-
2012	1	-	1	-	1	1
2011	1	-	1	-	1	1

Sumber : - Perbekel/Lurah se - Kecamatan Seririt

# Bab X

Kegiatan Sosial Lainnya





TABEL 10.1 BANYAKNYA ANGGOTA PRAMUKA DIRINCI MENURUT TINGKATANNYA DAN DESA / KELURAHAN, TAHUN 2015

Desa/Kelurahan	Jumlah Anggota Kwarcam	Jumlah Gugus Depan		
		Siaga	Penggalang	Penegak
(1)	(2)	(3)	(4)	(5)
1. Unggahan	5	20	24	-
2. Gunung Sari	7	38	39	-
3. Munduk Bestala	6	20	21	-
4. Bestala	7	15	124	-
5. Mayong	5	45	-	-
6. Rangdu	3	12	-	-
7. Ularan	4	37	-	-
8. Ringdikit	8	78	-	-
9. Joanyar	5	47	-	-
10. Kalianget	5	48	-	-
11. Tangguwisia	36	32	171	36
12. Sulanyah	8	78	-	-
13. Bubunan	38	227	27	-
14. Seririt	29	97	46	52
15. Pengastulan	12	94	-	-
16. Patemon	5	49	-	-
17. Lokapaksa	43	119	113	54
18. Ume Anyar	12	26	56	-
19. Banjar Asem	34	73	70	34
20. Kalisada	7	43	-	-
21. Pangkung Paruk	5	98	-	-
<b>Jumlah</b>	<b>284</b>	<b>1296</b>	<b>691</b>	<b>176</b>
2014	284	1296	691	176
2013	284	1296	691	176
2012	294	1296	691	176
2011	294	1296	688	176

Sumber : - Perbekel/Lurah se - Kecamatan Seririt

TABEL 10.2 JUMLAH KARANG TARUNA DAN ANGGOTA  
DIRINCI PER DESA / KELURAHAN, TAHUN 2015

Desa/Kelurahan	Jumlah Karang Taruna	Jumlah Anggota (Umur 15-40 Th)
(1)	(2)	(3)
1. Unggahan	1	1.146
2. Gunung Sari	1	1.063
3. Munduk Bestala	1	359
4. Bestala	1	409
5. Mayong	1	1.298
6. Rangdu	1	423
7. Ularan	1	756
8. Ringdikit	1	1.478
9. Joanyar	1	1.063
10. Kalianget	1	1.304
11. Tangguwisia	1	604
12. Sulanyah	1	782
13. Bubunan	1	1.526
14. Seririt	1	3.085
15. Pengastulan	1	1.663
16. Patemon	1	2.466
17. Lokapaksa	1	4.219
18. Ume Anyar	1	605
19. Banjar Asem	1	1.669
20. Kalisada	1	1.259
21. Pangkung Paruk	1	2.516
<b>J u m l a h</b>	<b>21</b>	<b>29.693</b>
2014	21	29.630
2013	21	29.666
2012	21	29.653
2011	21	29.524

Sumber : - Perbekel/Lurah se - Kecamatan Seririt

TABEL 10.3 JUMLAH SARANA DAN PRASARANA OLAH RAGA  
DIRINCI PER DESA / KELURAHAN, TAHUN 2015

Desa/Kelurahan	Sarana Olah Raga						
	Sepak Bola	Tenis	Tenis Meja	Basket	Bulu Tangkis	Volley	Futsal
(1)	(2)	(3)	(4)	(5)	(6)	(7)	(8)
1. Unggahan	-	-	1	-	2	1	-
2. Gunung Sari	-	-	1	-	1	1	-
3. Munduk Bestala	-	-	1	-	2	1	-
4. Bestala	-	-	4	1	1	3	-
5. Mayong	-	-	2	-	1	3	1
6. Rangdu	-	-	1	-	-	1	-
7. Ularan	-	-	1	-	-	2	-
8. Ringdikit	-	-	4	-	2	4	-
9. Joanyar	-	-	2	-	-	3	-
10. Kalianget	-	-	2	-	1	2	-
11. Tangguwisia	-	-	1	-	-	2	1
12. Sulanyah	1	-	1	-	-	1	-
13. Bubunan	-	-	1	-	1	1	-
14. Seririt	-	2	6	3	2	3	-
15. Pengastulan	-	-	4	-	-	1	-
16. Patemon	-	-	4	-	-	3	-
17. Lokapaksa	-	-	5	2	2	8	-
18. Ume Anyar	-	-	1	-	1	1	-
19. Banjar Asem	-	-	4	1	-	1	-
20. Kalisada	-	-	3	-	1	3	-
21. Pangkung Paruk	-	-	2	-	2	1	-
<b>J u m l a h</b>	<b>1</b>	<b>2</b>	<b>51</b>	<b>7</b>	<b>19</b>	<b>46</b>	<b>2</b>
2014	1	2	51	7	19	46	1
2013	1	2	4	7	19	46	1
2012	1	2	51	7	19	48	1
2011	1	2	48	7	19	48	-

Sumber : - Perbekel/Lurah se - Kecamatan Seririt

TABEL 10.4 JUMLAH RUMAH TINGGAL DAN TYPE BANGUNAN  
DIRINCI PER DESA / KELURAHAN, TAHUN 2015

Desa/Kelurahan	Jumlah Rumah Tinggal	Type Bangunan		
		Permanen	Semi Permanen	Sederhana
(1)	(2)	(3)	(4)	(5)
1. Unggahan	931	821	74	36
2. Gunung Sari	944	592	322	30
3. Munduk Bestala	321	244	43	34
4. Bestala	424	388	25	11
5. Mayong	1.309	943	323	43
6. Rangdu	490	418	49	23
7. Ularan	593	367	150	76
8. Ringdikit	1.332	1.152	138	42
9. Joanyar	1.013	790	184	39
10. Kalianget	1.033	772	247	14
11. Tangguwisia	617	545	37	35
12. Sulanyah	615	489	67	59
13. Bubunan	1.255	1.141	75	39
14. Seririt	1.951	1.803	109	39
15. Pengastulan	1.322	1.209	38	75
16. Patemon	1.912	1.628	256	28
17. Lokapaksa	2.730	2.123	439	168
18. Ume Anyar	419	351	35	33
19. Banjar Asem	1.289	1.071	134	84
20. Kalisada	830	775	19	36
21. Pangkung Paruk	1.975	1.317	538	120
Jumlah	23.305	18.939	3.302	1.064
2014	23.229	18.873	3.292	1.068
2013	23.183	18.823	3.280	1.080
2012	22.712	22.712	2.618	603
2011	21.319	18.086	2.618	615

Sumber : - Perbekel/Lurah se - Kecamatan Seririt

TABEL 10.5 BANYAKNYA SARANA KOMUNIKASI  
DIRINCI PER DESA / KELURAHAN, TAHUN 2015

Desa/Kelurahan	Pos Keliling	Telepon		Kantor Pos/Pos Pembantu	Kantor Telepon	Kantor Telegram	Wartel
		Umum	Bukan Umum				
(1)	(2)	(3)	(4)	(5)	(6)	(7)	(8)
1. Unggahan	-	-	-	-	-	-	-
2. Gunung Sari	-	-	-	-	-	-	-
3. Munduk Bestala	-	-	-	-	-	-	-
4. Bestala	-	-	-	-	-	-	-
5. Mayong	-	-	-	-	-	-	-
6. Rangdu	-	-	-	-	-	-	-
7. Ularan	-	-	-	-	-	-	-
8. Ringdikit	-	-	-	-	-	-	-
9. Joanyar	-	-	-	-	-	-	-
10. Kalianget	-	-	4	-	-	-	-
11. Tanguwisia	-	-	5	-	-	-	-
12. Sulanyah	-	-	14	-	-	-	-
13. Bubunan	-	-	13	-	-	-	-
14. Seririt	-	-	210	1	1	-	-
15. Pengastulan	-	-	23	-	-	-	-
16. Patemon	-	-	32	-	-	-	-
17. Lokapaksa	-	-	35	-	-	-	-
18. Ume Anyar	-	-	5	-	-	-	-
19. Banjar Asem	-	-	-	-	-	-	-
20. Kalisada	-	-	-	-	-	-	-
21. Pangkung Paruk	-	-	-	-	-	-	-
Jumlah	-	-	341	1	1	-	-
2014	-	-	341	1	1	-	-
2013	-	-	341	1	1	-	-
2012	-	-	1.425	1	1	-	3
2011	-	-	1.425	1	1	-	7

Sumber : - Perbekel/Lurah se - Kecamatan Seririt

TABEL 10.6

Desa/Kelurahan	Banyaknya		Pelanggan	
	Radio	Televisi	Koran	Majalah
(1)	(2)	(3)	(4)	(5)
1. Unggahan	606	441	-	-
2. Gunung Sari	341	137	7	-
3. Munduk Bestala	254	116	-	-
4. Bestala	326	112	3	-
5. Mayong	421	142	5	-
6. Rangdu	316	103	-	-
7. Ularan	305	108	-	-
8. Ringdikit	1061	169	16	-
9. Joanyar	602	179	2	-
10. Kalianget	876	165	6	-
11. Tangguwisia	254	149	6	-
12. Sulanyah	306	173	10	-
13. Bubunan	743	436	8	-
14. Seririt	1653	656	223	-
15. Pengastulan	1168	883	17	-
16. Patemon	913	726	22	-
17. Lokapaksa	1768	1012	1	-
18. Ume Anyar	196	222	1	-
19. Banjar Asem	816	402	1	-
20. Kalisada	403	206	1	-
21. Pangkung Paruk	513	371	2	-
Jumlah	13841	6908	331	-
2014	13841	6878	331	-
2013	13841	6147	331	-
2012	13835	5502	328	-
2011	13821	5463	328	-

Sumber : - Perbekel/Lurah se - Kecamatan Seririt

# DATA

MENCERDASKAN BANGSA

<http://bulelengkab.bps.go.id>



**BADAN PUSAT STATISTIK  
KABUPATEN BULELENG**

Jl. Dewi Sartika No 19 Singaraja, Buleleng - Bali  
Telp: (0362)22145, Fax: (0362)29747

Homepage: <http://bulelengkab.bps.go.id>, Email: [bps5108@bps.go.id](mailto:bps5108@bps.go.id)

ISSN 2477-6998



9 772477 699001